INT Sdena (8-O) 3a. D
l. Vallejo. En 16a. Doniz-
l y 4a. Paganini. C. Pville-
llejo. Zona 14 Plano 4.
ALAS Atenas (16-M) 6a. D.
n Calz. Niño Perdido 377. C.
lamos; Circ-Colo; Sn. Pedro-
lad; Sucre-Zóc; Mad-Nerv-
ov. Zona 12 Plano 5.
ALADO (4-B) Satélite
. Circ-Hosp; Tlan. Cd. Sate-
lite. Zona 14 Plano 1.
ALADO Lago (10-F) 9a D
lba. Al S de 2a Lago Neza.
C. Sn. Juanico-Penal. Ver Pl
Zona 5 Plano 3.
EAL Río (21-D) al P.
de Co ulla C. Obgn-Aguila.
ona 20 Plano 7.
LAGUA Playa (18-P)
uerto C-Urbana Z. 13 Pl. 8.
ALAGUA (5-X) 25 de Julio
C. Mad-Sn. Pedro. Ver Plano.
Z 14 Plano 2.
ALAMA (6-N) Valle Tpyac.
C. Atz Mad. Zna. 14 Plano 4.
ALAMANCA (14-K) 8a. D.
Al S de Av. Chap. 454 Term.
n Av. Oax. 123. T. Obgn-
Insgtes; Obgn-Buc. C. Pville-
Inalem; Gro-Camel; Circuav.
Sn. Ang-Tnn-Zóc. 7. 7 Pl. 5.
..... 15a. Av. Chapultepec.
..... 15a. Puebla.
..... 15a. Sinaloa.
..... 13a. Durango.
..... 1a. Colima.
..... Av. Oaxaca
C. Sta. Ma-Koma; Tempe; Es-
candón; Sucre-Zóc. Sma-Mda.
ALAMANCA En 4a.
alamanca.
ALAMANCA Campo (5-H)
Atz. C. Atz-Reynosa. Zna. 10
Plano 3.
ALAMINA (8-R) 3 Estrellas
C. Mad-3 Estrl Sn. Pedro-Mad.
Zona 14 Plano 4.
SA NA (5-P) Ldvista.
C ro-Tiroman. Zona 14
Plano 4.
ILAS Mariano (6-R) Mad.
l Carrera. C. Mad-Carr. En
Term Zona 14 Plano 4.
ALAVERRY (5-O) Mad. En
Tpyc Insgtes. C. Ldvista. Ver
Plano Zona 14 Plano 2.
ALAZAR Gral. (7-N) Col.
Def. de la Rep. C. Vallejo. Ver
Plano Zona 15 Plano 4.
ALAZAR (6-E) Atz. C. Atz.
Tlal. Zona 16 Plano 1.
ALAZAR Carlos S-P Paralela
ALESIANO Calle y Jardín
del Colegio (11-J) 9a D. Col.
Anáhuac C. Sn. Juanico Santa
Julia Merced Atz Jamca. Hip
Rastro Zona 17 Plano 3 Crda.
en 234 de Marina Nacional.
ALAZAR Leopoldo (23-I)
Copilco el Alto. C. Universi-
dad. Zona 20 Plano 9.
del Colegio (11-J) 9a. D. Col.

SALGADO Tomás (11-M) 7a
al en 7a. Mina. T. Gro. C.
Gro Zona 3 Plano 6.
Salinas Cruz (19-B) A. Lo-
pez. C. Oliver del Conde. Zo-
na 19. Pl. 7.
SALINA Cruz Pte. (7-X) Mad
C. Villa-Casas Alemán. Zona
14 Plano 4
SALINA Cruz (15-L) 8a D.
En 7a. Bajio T. Villa-Tbya. C
Mad-Tbya. Piedad-Coah. Baj.
en Manzanillo y Baj. Calif.
Zona 7. Plano 5.
SALINAS Alberto (15-X) Avia
Civil. C. Texcoco; Aviación.
Zona 9. Plano 6.
SALINAS Gral. B. (12-S) 1a.
D. Col. Jov. Rev. C. Penal;
Alma; 5. Bolvr. Zna. 9 Pl. 6.
SALNILLAS (11-E) Irrig. C.
Circ-Hosp; Tbn-Legaria. Ver Pl.
Zona 10 Plano 5.
SALOMON (7-I) Atz. C. Sta.
Ma. Mixc. Por Av. Granja.
Zona 16 Plano 3.
SALONICA (8-I) Atz. Col.
Clavería. T. Atz-Artes o Mso.
C. Atz; Circ-Colo; Atz-Jmca.
Zona 16 Plano 3.
SALTILLO (15-K) 8a. D. Col
Hip-Chap. T-Villa-Tbya. C. Ke-
candón; Roma-Mda; Mad-Tbya.
Baj. en Junior Club. Zona 11
Plano 5.
SALTILLO (1-I) Valle Coy.
lam. C. Tlala. Satélite. Zona
16. Plano 1.
SALUBRIDAD (13-U) 1a. D.
Col. Fdrl. C. Aviac; Balnea-
rios. Zona 9 Plano 6.
SALVADOR Rep. (13-N) 4a.
D. al O. de ba. Sn. J. de Le-
trán. Term en 3a. Ampudia.
T-Obgn; Dptos; C. Zaragoza
por Legalla; Mad-Tbya; Hosp-
Ldo. Coy; Obgn. Z. 1 Pl. 6.
1 ..... 5a. S J de Letrán.
41 ..... 7a. Bolivar.
69 ..... 7a. I la Católica.
C. Algaria; Mad-Narv.
101 ..... 4a. 5 de Febrero.
T-31-Villa C. Pville-Viga. Hosp
Penal.
111 ..... 20 de Noviembre.
121 ..... Av. Pino Suárez.
141 ..... 6a. Correo Mayor.
C. Ho-p-Penl; Rastro-Jmca.
177 ..... 7a. Jesus María.
187 ..... 3a. Talavera.
193 ..... 4a. Roldan.
C. Martinez por Legualla.
201 ..... 4a Sto Tomás.
215 ..... 3a. Ampudia.
SALVADOR (13-B) Fuentes
C. Lma. Tecamachalco; Zna.
10 Plano 5.
SALVATIERRA (14-J) 11a.
D Entre Calz Tbya y Gral.
J. de los Santos. T. Obgn-
Chorrito; Circ-Hosp; Urbanas;
Insgtes; Obgn-Buc. C. Sn. Ang.
Inn Zoc; Sucre-Zóc. Obgn
Chap-Xoc. Baj en Prda. Cona-
tituventes al N. Zona 18 Pl. 5.
SALVATIERRA (22-E) Tiz. C.
Coy-Tiz. Zona 20 Plano 9

SALVATIERRA (5-N) San
Bart C. Atz-Mad. Z. 14 Pl. 2.
SALVIA (9-L) Atz Col. Nat
tico C. Sta. Ma-Rosa; Sto.
Tomás. Zona 16 Plano 3.
SAMPATITLA (22-K) Coy C.
Coy; Ixtp-Tiz. Baj. en Que-
vedo 543 al S. Zona 21 Pl. 9.
SAMRA (23-D) (D. Indp.
C. Centro; Obgn-Sn. Jerónimo
Zona 20 Plano 9.
SAMUEL (8-P) Mad. Col
Gpe Tpyc. T-31-Villa. C. Mad
Baj. en Sn. Raf. al O. Zona
14 Plano 4.
SAN Agustín (23-C) Tiz
C. Ixtp-Tiz; Obgn-Letrs. Zna
20 Plano 9.
SAN Alberto (25-M) Sta
Ursula. T. y C. Xoch. Zona
21 Plano 9.
SAN Andrés Cola. (19-N)
12a. D. Col. Zacahuitzco. Al
O. de Calz. Tlal. 1250. T. 32-
Villa. C. Coy; Tlal; Clasa; Mag-
Porto-Coy. En Prda. Bretaña al
J. Zona 13 Plano 8.
SAN Andrés Cerro (22-O)
hurb. T-32-Tlal; Xoch; Villa-
Huipulco. C. Clase. Zona 21
Plano 10.
SAN Angel Av. (20-F) Obgn
Al. N. de Pla. Carmen Term.
en barranca del Muerto. T
Obgn-Insgtes; Obgn-Buc. C.
Obgn; Sn. Ang-Tnn-Zóc. Zona
20 Plano 7.
SAN Antonio Av. (17-I) 16a.
D. Al N de Cd. Depts C-
Obgn. Insgte; B. Artes; Roma-
Mda-Depto. Urbanas; Tbn-Tbya.
Zona 18 Plano 7.
SAN Antonio Abad Calz. (15-
O) 4a. D. Al S. de ba. Chi-
malpopoca. Term. en Col. Al-
garin. T-Villa-Pop. C-Coy; Tlal;
Clasa; Sn Pedro-Mad; Circuav.
Zona 8 Plano 6
1 ..... Chimalpopoca.
26 ..... Cjón. Sn. Ant Abad.
46 ..... Sta Cruz Acatlan.
65 ..... 4a. Lucas Alemán.
67 ..... 4a. Alva Ixtlixóchitl.
85 ..... 4a Alt. León y Gama.
97 ..... Lorenzo Boturini.
103 ..... 3a. Angel de la Peña.
104 ..... 1a. Magueyitos.
107 ..... 4a. Chavero.
27 ..... 4a. M. M. Flores.
135 ..... 3a. J. J. Arriaga.
145 ..... 4a. Gtz. Nájera.
159 ..... 4a Manuel Othón.
Tr-Bus. Tbn-Balbna.
177 ..... José T Cuéllar.
177 ..... Av. del Taller.
181 ..... 4a. J de Dios Peza.
189 ..... 4a. Rdo. Ramírez.
197 ..... J. J. Pesado.
202 ..... Ramón Aldana.
206 ..... Severo Amador.
213 ..... 4a. J Ma Rosa Barcena
223 ..... 4a. Olaguibel.
235 ..... 4a. Juan A Mateos.
241 ..... Rag. Delgado.
245 ..... 4a. Ant. Solís.
255 ..... 4a. M. Caballero
269 ..... Fray J. Torquemada.
C. Circ-Colo.
266 ..... Calz. Chabacano.
271 ..... 4a. J. Peón Contreras.
298 ..... Av. J. Esquer

319 ..... 10a Hdz. Dávalos.
C. Sn. Raf-Artes; Mad-Coy.
Urbanas.
XX ..... 16a. Av Casa del Niño
361 ..... Río Piedad.
365 ..... Obrero Mundial.
C. Sn. Pedro-Mad.
Aquí continúa con el nombre
de Calz. Tlalpan. Buscar en T.
SAN Antonio Abad Calle
(14-O) 4a D Al S de ba.
Teresa de Mier T. 32-Villa. C.
Coy; Tlal; Clasa; Circuav.
Zona 8 Plano 6.
SAN Antonio Abad Cjón.
(14-O) 2a D Al O de Calz.
n Ant Abad Term. en Calz.
Viga. T Villa-Pop. C. Coy; Tlal;
Iasa; Atz-Jmca; Mtnz-Jmca;
Sn. Pedro-Mad. Zna. 8 Pl. 6.
1 ..... Sn. Ant. Abad.
17 ..... 1a. Agustín Delgado.
43 ..... entenario
75 ..... 3a Clavijero.
91 ..... C ón. Reyes.
107 ..... Calz. Viga.
C. Ixtapalapa; Rastro-Jemalco;
Viga; San Rafael-Artes.
SAN Antonio Calz. (7-F)
Atz. T-Atz-Hgo. C-Atz; Atz-
Jmca; Atz-Aviac. En Term. al
F. Zona 16 Plano 3.
San Antonio Cerro (23-N)
hurb. T-Villa-Huipulco; Xoch-
Clasa. Zona 21 Plano 10.
San Antonio Cjón. (22-F)
SAN Antonio Cabo (5-S)
Gob. Hernández. C. Mad-Carrera.
Zona 14 Plano 2.
San Bartolo Naucalpan
Calz. (2-D) 9a D. Tbn. Tr-
Bus; Tbn-P. Aéreo. C. Panta-
Baj. en Pant Español al P.
Zona 17 Plano 3
SAN Antonio Tomatlán (12-I)
Fr. 1a. D al O. de Plz Loreto.
Term. en Canal del Desagüe.
T Atz-Av Hgo. C. Sta. Maria-
Mixcic; Hip-Rastro; Atz-Aviac.
Zona 1 Plano 6.
1 ..... Plz. Loreto
15 ..... 2a Leona Vicario.
C. Jrz-Lrto; Rastro-Jmca.
17 ..... 2a Manuel Doblado.
35 ..... Cjón. Mixcoalco.
51 ..... 2a. Vidal Alcócer.
73 ..... 3a. Bravo
89 ..... 2a F. C. Cintura.
104 ..... Miguel Domínguez.
110 ..... 3a Imprenta.
Sigue 7 Postal 2 y 9.
C. Penitenciaría; Circ-Hosp
Sn. Pedro-Mad.
136 ..... 2a. Encuadernadores
140 ..... 2a. Bastrería.
150 ..... 2a. Curtiduría.
156 ..... 2a. Tapicería.
164 ..... 2a Interoceánica.
(Sigue 7 Postal 9)
200 ..... Canal del Desagüe.
SAN Antonio Tomatlán. Priv.
En 17a. Sn. Ant. Tomatlán.
SAN Benito (25-M) Sta
Ursula T. y C. Xoch. Zna. 21
Plano 10.
SAN Benjamín (25-M) Sta
Ursula T. y C. Xoch. Zna. 21
Plano 10.
SAN Bernardino (17-K) 10a.
Col del Valle en Av. Insurgentes

174 C. Obgn-Insgtes; B. Artes; Sn Pedro Mad. Tr-Poli-Univer-sidad. Zona 12 Plano 7.

SAN Bernardino (25-N) Sta Ursula. T. y C. Xoch. Zona 21 Plano 10.

SAN Bernardo (1-C) Sta. Monica. C. Calacuaila-Merced. Zona 16 Plano 1

SAN Blas (19-E) Col. López. C. Olivar del Conde. Zona 19. Pl. 7.

SAN [illegible] Pte. (7-U) Casas Alem. Villa-Casas Alemán. Zona [illegible] Plano 4.

SAN Borja (18-L) 10a D. Col. Valle sur al O. de Insgts. 650 C. Obgn-Insgtes; B. Artes; Dpto. [illegible] Piedad-Coah; Zoo-Eugenia; Narv; Hosp-Vértiz. Urbna. Zona 12 Pl. 7.

1 ..... Av. Col. del Valle.
103 ..... Ignacio Sacns.
211 ..... Gonzalez Coste.
401 ..... Providencia.
451 ..... Bartolachi.
501 ..... Pir. Cruz Roja.
601 ..... Adolfo Prieto.
601 ..... Av. Coyoacán
T. Valle C. Coy; Valle; Cop-20 de Noviembre. Coah-Narv.
201 ..... Martin Mendalde.
701 ..... Amores.
751 ..... López Castilla.
801 ..... G. Mancera.
851 ..... Aniceto Ortega.
901 ..... Nicolás San Juan.
951 ..... Sánchez Azcona.
1001 ..... Heriberto Frías
C. Coah-Rébsamen.
1101 ..... Rébsamen
1101 ..... Pestalozzi
1101 ..... División del Norte
1101 ..... Pitágoras.
C. Chap-Xoch.
1201 ..... Anaxágoras
1301 ..... Av. Cuauhtémoc
C. Coah-Narv; Piedad-Narv.
1401 ..... Yucatán
1[illegible] ..... Av. Universidad.
C. [illegible]genia; Piedad-Melchor
[illegible] Urbanas.
Ixcateopan.
C. Piedad-Narv; Mad-Narv.
1851 ..... Ixmal
1401 ..... Xochimilco.
1451 ..... Tulín.
1501 ..... Petén.
1551 ..... Palenque
1601 ..... Col. Vértiz.
C. Hosp-Vértiz.
C. Hosp-Vértiz.
1701 ..... Bonampack
1751 ..... Calle Catorce.
Sn. Ro la Priv. en 62. Nm. Borja.

SAN Camilito (11-N) 3a. D. Al N. de Plz. Garibaldi Tr-Bus. Villa-Depts. C-Hosp-Ver-de; Zaragoza; Mad-Tbya. Zona 1 Plano 6.

SAN Carlos (22-H) Obgn. T. Obr. Insgtes; Obgn-Buc. C. Obgn. Sn. Ang Inn-Zóc. Sal. en Plzl. Carmen y Cam. San Ang. Inn. Zona 20 Plano 5

SAN Cástulo (25-M) Sta. Ursula T. y C. Xoch. Z. 21 Pl. 10

SAN Clemente (13-P) 2a. D. Al S. de la Corregidora Term. en 13a. Tores de Mier C. Ctre-Balbna; Hip-Rastro; Circ-Sn. Lázaro Zona 1 Plano 6

1 ..... Corregidora
31 ..... 3a. Candelaria
53 ..... 3a. Gral. Aaneya
C. Rastro-Jmca; Mine-Aviac; Sn. Pedro-Mad. Circ-Hosp. En Plz. Gral. Aneya 3 cdrs. al P.
79 ..... Abraham Olvera
85 ..... 3a. Carretones
C. Circ-Cols; Ats-Jmca. ... ...
101 ..... Prol. St. Tomás
125 ..... 2a. Esperanza
144 ..... 12a. Hay B. T. de Mier
C. Pvlo Vlza-Bilbna; Circunv.
SAN Cristóbal Cjón. (13-M) ... D. Col. Roma. En 2a. Mo-relia T. Obgn-Buc. C. Piedad; Sn. Ang. Inn-Zóc; Pvlo-Belem Zona 7. Plano 5

SAN Cristóbal Lgna. (11-X) 5a. D. Ahuehuetes. Al O. de 18a. Marina Nacional. Term. en Ca-camatzin. C. Sta. Julia; Ats-Jmca; Hip-Rastro. Tr-Bus. Tha-Sn. Isaac. Zona 17 Plano 5

1 ..... Marina Nacional
3 ..... 4a. Lago Texcoco.
11 ..... 4a. Lago Xochimilco
37 ..... 4a. Colegio Salesiano
43 ..... 4a. Lago Chalco.
51 ..... Lago Chapala.
108 ..... 4a. Lago Zirahuén
119 ..... 4a. Lago Zirahuén
209 ..... Igna Guzmán.
243 ..... Caramatzin.

SAN Cristóbal Bahía (12-J) 9a. Huasteca. En Bahía Sta. Bárbara 51 C. Chap Indi-nilla. Sn. Rafl-Aviac; Circunv; Ats-Jmca; Circ-Hosp; Tha- Tbya Zona 17 Plano 5

SAN Diego (2-C) Sta. Mónica. Calacuaila-Merced. Zn. 16 Pl. 1

SAN Felipe (25-M) Sta. Ursula T. y C. Xoch. Zn. 21 Pl. 10

SAN Diego de los Padres (6-S) Mad. Col. Estanzuela C. Mad-Carrera. Zna. 4 Plano 4.

SAN Felipe (20-K) Xoco. En Av. Popo. C. Mad-Porte-Coy. Zna. 18 Plano 7

SAN Felipe Cdo. (21-P) Ixtp. C. Tlz; Ixep. En Cals. Tlaxcaltzingo. Zona 13 Pl. 8.

SAN Felipe de Jesús (21-Y) C. Ixtp. Zona 13 Plano 8

SAN Fernando (1-C) Sta. Monica. C. Calacuaila-Merced. Zn. 16 Pl. 1.

SAN Fernando (29-K) Tlal. T. 53-Tlal. C. tlal. Zona 22 Plano 10

SAN Fernando Plz. y Jard. (12-M) 5a. D. En 1a. Gro. En Av. Hgo. T. Obgn; Buc; Rosa Ats-Ov. Mad; Gro. C. Juárez Lito; Bucre- Zóc; Ats-Aviac. Zona 3 Plano 5

SAN Francisco Av. (10-K) al S. de Cbr. Mundial 15 T. Valle C. Valle; Obgn-Insgts. B. Artes-Mad-Tbya; Bucre Zóc. Tr Poli-Univd. Zna. 12 Pl. 8.

1 ..... Pdte. Alemán
[illegible] D. Col. del Valle Porte

Ixo Xola.
C. Chap-Xola; Circuito-Coina.
100 ..... 3a. Romero de Terreros.
300 ..... Luis Saviñón.
400 ..... 3a. Torres Adalid
C. Sn. Pedro-Mad.
500 ..... 3a. Bélistegui.
600 ..... 3a. Eugenia.
700 ..... 3a. San Borja.
C. Piedad-Depts; Urbanas.

SAN Francisco (4-L) Prado Vallejo C. Vallejo Z. 16 Pl. 1.

SAN Francisco (23-S) Mirador C. Tulyehualco Zn. 13 Pl. 10.

SAN Francisco Colle. Cu-drante (22-L) C. Ixtp-Tlz. C. Coy-Sn. Angel. En Prada. Coy 3 Cdrs. al S. por Caballocal-co C. Mad-Coy; Ats-Coy. Zona 21 Plano 9

SAN Francisco (23-P) Cul-huacán. C. Ixtp-Culhuacán. Zo-na 13 Plano 10.

SAN Francisco Cuautlalpan (9-D) Mex. C. Tha-Sn. Eschba. Zona 10 Plano 3

SAN Francisco (22-O) Churb. T. Villa-Huipulco; Tlal. Xoch. C. Clase. Z. 21 Pl. 10

SAN Francisco (16-P) C. Ixtp. C. Ixtp; Urbanas. en Calz. Ixtp. Zona 13 Plano 6.

SAN Gabriel (25-M) Sta. Ursula T. y C. Xoch. Zn. 21 Pl. 10

SAN Gregorio Cerro (21-O) Crurb. T. Villa Huipulco Tlal. Xloch. C. Clase. Zona 21 Plano 8.

SAN Gregorio (22-L) Coy. C. Ixtp-Tlz; Coy-Sn. Angel. Mad-Coy. Sal. En Prda. Coy. Cam. al S. por 3 Cruces. Zona 21 Plano 7

SAN Hermilo (25-M) Sta. Ursula T. y C. Xoch. Zn. 21 Pl. 10

SAN Hipólito Bahía (11-J) 9a. D. Col. Huasteca. Al S. de Marina Nal. C. Sta. Julia. Ats-Jmca; Circ-Cols; Hip-Rastro Hosp. Z. 17 Plano 5.

SAN Ignacio Cjón. (13-N) 4a. D. en Plz. Vizcaínas. C. Alvarín; Hosp-Lerdo; Niño-Per-dido; Mad-Tbya; Sn. Ang. Inn-Zóc. Zona 1 Plano 6.

SAN Ildefonso (12-O) 1a. D. al O. de Rep. Argentina 25 Term. en Plz. Loreto. T. Villa Villa-Tbya; Juárez Lrto. Rastro-Jmca; Ats- Aviac. Zona 1 Plano 6

SAN Isidro Priv. (12-D) 11a. D. En 136 de Av. Castillo Chap. C. Lmas-Nte; Circ-Hosp; Circ-Cols. Zona 10 Plano 5

San Isidro Cals. (6-E) Ats. T. Ats-Hso. C. Ats; Ats-Jmca. En Jard. Hgo. al O. Zna. 16 Plano 3

SAN Isidro (25-M) Sta. Ursula. T. y C. Xoch. Z. 21 Pl. 10

SAN Jacinto (10-K) Col. San Jacinto T-Ats-Hso. C. Ats-Tha Baj. en Colegio Militar Al N. Zona 17 Plano 3

SAN Jacinto Plz. (22-H) Obgn. T. Obgn-Insgtes; Obgn-Buc. C. Obgn. En Term. Zna. 20 Plano 9

SAN Jerónimo (13-O) 4a. D. Al O. de Plz Vizcaínas. Term. En Plz. San Pablo C. Coy-Sn. Angel. Zona 1 Plano 6

1 ..... Plz. Vizcaínas
11 ..... 10a. Bolívar
C. Alzra; Hosp-Peral; Mad-Tbya
41 ..... 10a. 1. la Católica
73 ..... 7a. 5 de Feb.ero.
C. Villa-Popoc. C. Coy-Sn. Ang; Tlal; Clase; Sn. Ang-Inn Zóc.
87 ..... 20 de Noviembre
107 ..... Av. Pino Suárez
139 ..... Plz. San Pablo.

SAN Jerónimo (24-D) Sn. Jerónimo C. Centro; Obgn. Sn. Jerónimo. Zn. 20 Pl. 9

SAN Jerónimo (23-F) C. Tla. San Jerónimo Zna. 20 Pl. 9.

SAN Jerónimo (3-D) Mirador C. Lmas. Satélite Zn. 16 Pl. 1

SAN Jerónimo (1-C) Sta. Mónica. C. Calacuaila-Merced Zn. 16 Pl. 1.

SAN Joaquín (10-E) 9a. D. Col. C. Circ-Cols. Sn. Juanico Tenail por Legaria. Zna. 17 Plano 3.

SAN Joaquín Barranca (12-D) Lmas. Nortp. C. Lmas. Zna. 10 Plano 5

SAN Joaquín (17-R) Ixtc. C. Ixtp. Zona 8 Plano 8

SAN Jorge Glo. (10-H) Sa. D. Tba. entre 4a. Gro. Riga y Ala. Negro T. Ats-Zv. Hidalgo C. Tha-Diana. Ats-Aviac. 4 cdrs. al S. de 3a. Mediterráneo Zona 17 Plano 3

SAN José Cabo

SAN José (4-L) P. Vallejo C. Tlalm. por Vallejo Zona 16 Pl. 1

SAN José Lago (11-E) Prol. Col. Granada Baj. Frente a Be-nef. Española C. Ats-Loreto; Benef. Española. C. Sta. Julia. Zona 17 Plano 5.

SAN José (23-B) Tizapán C. Obgn-Tlz. Zn. 20 Pl. 9

SAN Juan (23-C) Tizapán Obgn-Buc; C. Sn. Ang. Inn-

SAN Juan (31-S) Xoch. T. Xoch. C. Chap-Xoch. Zona 23 Plano 10.

SAN Juan Av. (8-S) 1a. D. Col. Bondojito. C. Tepito-Rio Bco. Bondojito-VigaRastro. Zona 14 Plano 4

SAN Juan Bosco (27-M) T. 53-Tlal. C. tlal. Zona 22 P. 9.

SAN Juan Cerro (21-O) Churb. T-Villa-Huipulco Tlal. Xoch. C-Clase. Z. 21 Pl. 8

N Juan de Aragón. Av. T. Mad. C. Mad-3 Estrellas a 14 Plano 4

N Juan del Cabo (7-U) d C. Villa-Casas Alemán. Z Plano 4

N Juan de Letrán (12-N) D. Al S de Av. Juárez. m en Plz. Salto del Agua loca Tr-Bus. Villa-Dptos. C- d. Tbya. Zona 1 Plano 6

..... Av. Juárez.
..... Av. Independencia.
..... 1a. Artículo 123.
..... 1a Victoria
Jerz Lrto: Cov-20 de Nov.
..... 1a. Ayuntamiento.
..... 1a Delicias
..... Salto del Agua.
Mex enl; Ats-Aviac.

AN Juan de Letrán (6- Col Tpyc-Insgtes. C. Gro. na 14 Plano 4

AN Juan de Ulua (4-L) Vallejo. C. Tlalp. por Va- ejo Zna. 16 Pl 1.

AN Juan de Nicolás (16- 10a. Col del Valle Parte al de Cbr. Mundial 27 ... us. Villa- Dpts. C. Piedad oras Circ Cels. Sn Pedro. Mar rbanas Ats. Coy. Zna 12 Pla- o 5

AN Juan Plz. (13-N) 6a D n 1a. Ayuntamiento y 4a. colmo T. Obgn-Bus Tr-Bus- Villa-Dpts. C. Niño Perdido va-Lito. Zna. 1 Plano 6.

AN Juanico Ciór y Crdo (10-H) 9a D Col. Anáhuac En arr Puerto 421 y Lago wan C. Sn Juanico Penail Tba-Dia- n Zona 17 Plano 3

AN Juanico (18-P) Por Si ón C. Ixtp. Almoc-Sn An- drés. Zona 13 Plano 8.

AN Julio (25-M) Sta Ursula T. y C. Xoch. C. Tlalp. Zna. 21 Plano 10.

AN Lázaro Plz. (12-P) 2a D en 6a Gral. Zap T Ats- Hgo. 1a Gro. Sn Lázaro Aviac Ma-Mixel Circunv. Sn. P. Mad. Ats-Aviac. Zo- na 1 Plano 6

N Lázaro Canal (12-S) 1a Jov Rev. T-Peñón-Politic. Álamos-S. Blvr. Urbanas Zo- na 9 Plano 6.

65 ..... 3a. Lago Superior

AN León (25-M) Santa Ursula T y C. Xoch. C. Tlalp m 21 Pl. 10.

AN Lorenzo Glo. (10-H) 9a al 3 de Calz Mex-bTba 852 Term. E 3a. Lago Ontario T-Ats-Av. Hgo. C. Cre-Cols. Ats-Avi-e Panis. Tr-Bus T-a- Belma. En Prda Tba. 3 Cdrs al P E 17 Pl 3

..... Calz Mex-Tba.
27 ..... 2a. Lago Guija
Tba.Diana. Sn. Juanico
96 ..... 2a. Lago Ma-Ar
..... 3a Lago Michigan
75 ..... 3a. Lago Pric
85 ..... 3a. Lago Ontario

SAN Lorenzo (8-P) Mad. al de Ixtlica 4. 31-Villa C. Mad Mad.Tbya. Zna. 14 Pla- no 4

SAN Lorenzo (2-C) Sta. Maniza. C. Tlalm-Satelite. En 1a Pl 1

SAN Lorenzo (19-K) 10a D. Plz. T Valle C. Obgn-Insgtes- Cov-20 Nov. Ats. Cor. B Ar- tes Tr-Poli-Universid En Insg- tes 125a 1 Cdra al O Zona 12 Plano 7

SAN Lorenzo (31-S) Xoch Chap-Xoch. T. Xoch. Zna 23 Plano 10

SAN Lorenzo (18-I) Col. Valle Sur. T Valle C. Valle Chap-Xoch; Ats-Coy. Zona 12 Plano 7

SAN Lucas Plz. (13-0) 2a. D. En Esq de Pino Suárez y 5a. T. de Mier T. Villa-Pop- C-Popo-Viga Circunv. Hip-Ras- tro-Hosp-Peña. Zona 1 Plz 6.

SAN Lucas (13-0) 2a. D. En 7a. Netzahualcóyotl. T-Villa- Popoc C. Circuc: Mad. Vall Pbllo-Viga. Coy. Tlal. Baj. en Plz Sn Lucas. Zna. 1 Pl. 6.

SAN Lucas (8-J) Atz. En Av Atz. 357 C-Ats-Hgo. C- Jmca. Ats-Coy; Ats-Aviac. Zna. 16 Plano 3.

San Lucas Real de (22-M) Cov. al S. de Av. Hdgo. 31 C Ixtp-Tlz. Coy-San Angel. Baj en P.da. Sn. Lucas. Zona 21 Plano 7.

SAN Luis Potosí (14-L) 8a. D Col. Roma al P de Av. Cuauhtémoc. Term en Insur- gentes 332. T. Villa-Tbya. C. Roma-Sn. Luis. Zac-Piedad- Puebla. Ho p-Lerdo. Tr-Bus Tba.

1 ..... Av. Cuauhtémoc.
3 ..... 1la. Frontera.
55 ..... 1la. Merida.
65 ..... 1la. Córdoba.
80 ..... 1la Orizaba.
C Pylle-Roma. Sn. Luis Po- mo-Sn. Raf Circunv. Mad- Tba. Cov-20 Nov.
117 ..... 1la. Jalapa.
140 ..... 10a. Tonalá
153 ..... Av. Yucatán.
165 ..... 12a. Monterrey.
..... 11a. Medellín
225 ..... Av. Insuergentes.
T Villa C. Valle Roma-Cosh. Ats-Jmca; Obgn-B. Artes.

SAN Luis Potosí (22-F) Tiz. C Coy-Tlz. Ver Plano. Zona 20 Plano 9.

SAN Macario (25-M) Sta. Ursula. C. Tlalp. Xoch. Zona 21 Plano 10.

SAN Marcos (29-K) Tlal. T. Tlal. C-Tlal. Zona 22 Pl 10

SAN Marcos (6-I) Atz. T. 3 Atz. C. Ats-Jmca. Ats-Aviac. Baj en Plz. Hgo. al N. Zna. 16 Plano 1.

SAN Marcos (12-P) 2a. D. Al S. de Plz. Mixcalco Term. Ac. Soledad. T-Ats-Hgo. C. Gro Sn Lázaro. Sta. Ma. Mix. Aviac; Ats-Aviac. En 1a. Espe- ra. Zona 1 Plano 6.

SAN Marcos (4-L) Prado Vallejo. C Vallejo-Tlacomán. Zona 16 Plano 1.

SAN Marcos (21-P) C. Ixtp. Plz Ixtp. Zona 13 Plano 8.

SAN Martín Lago (10-F) 9a. D. Col. Argentina. T. Madero- Tacubaya. Baj en Pant. Alemán Zona 17 Plano 3.

SAN Martín Pque. Gral. (15- K) 8a. D. Col Hipódromo T. Valle C. Valle Roma-Mda- Dpto. Tr-Poli-Unived. En In- surgentes 345 al P. Zona 11 Plano 5

SAN Martín (15-M) 8a. D Col. B Aires C-Vértiz Dptos 7os: Roma-Mda-Dpts. Bajar en Av. Central. Zona 17 Plano 6

SAN Mateo (6-S) Mad. Es- tanzuela. C. Mad-Carr. Zona 11 Plano 4.

SAN Mateo (22-N) Churb T. Villa-Mutpulco. C. Coy: Tlal. Clasa. En Prda. Churb. al S Zona 21 Plano 8.

SAN Matías Glo. (10-H) 9a D. al N de Carr. Puebla 231 Term. en Marina Nacl. Sn. Jn. Juanico. Tba. Diana. Tr-Bus Tba-Balbna. Baj. en Dto. Aden Cam. al S. Zona 17 Plano 3

SAN Matías (17-P) Ixtc. C. Ixtp-Tlz; Chap-Xoch: Coy. en Div. del Norte. Zona 21 Pl. 7

SAN Miguel Cjón. (13-N) Al S. de 13a. T. de Mier C. Viga-Balbna. Circunv. Circ- Hosp. Mad-Coy. Tr-Bus. Tba- Balb. Zona 8 Plano 6.

SAN Miguel (21-M) Coy Ixtp-Tlz C. Ixtp. E. Bl P. V

SAN Miguel (17-P) Ixtc. C. Ixtp. Zona 8 Plano 8

SAN Nicolás (20-S) Grja Sn. Ant C. Ixtp. en. 33 Pl 8

SAN Pablo (13-0) 2a D Al O. de Plz. Sn. Pablo Term en 6a Roldán T. Ats-Mastro. Ats-Jmca. Zrgza. por Letrán. Sn. Pedro-Mad; Circ-Cols. Sn. Rafl-Artes. Zona 1 Plano 6.

SAN Pablo (23-C) Tizapan C. Obgn-Tlz. Zn. 20 Pl. 9.

SAN Pablo Plz. (13-0) 2a D. En 5a Correo Mayor y 5a. Sn Jerónimo. En Calle Sn. Pablo Zona 1 Plano 6.

SAN Pedro Lago (10-F) 9a D al S. de Ximilpa. C. Sn. Juanico. Circ-Cols. Ver Pl Zona 17 Plano 3.

SAN Pedro (14-B) Fuentes C. Lms-Tecamachalco. Zna. 10 Plano 5

SAN PEDRO Crdo de Lago En 3a. Lgo. Sn. Pedro.

SAN Pedro (21-L) Coy. al Norte de Av. Hidalgo 47 C. Ixtp-Tlz; Coy. Baj. en P.da. Sanatorio. Zona 21 Plano 7

San Pedro (23-C) Tizapán C. Obgn-Tlz. Zona 20 Plano 9.

SAN Periecto (25-M) Sta Ursula. T. y C. Xoch. C. Tlalp. Zona 21 Plano 10

SAN Rafael Av. (8-0) Col. Industrial. T-31-Villa. Tr-Bus. Villa-Depts. C. Mad Mad-Tbay. Mad-Narv; Urbas. Tr-Poli-Uni- versidad. Bap. en San Rafael Zona 14 Plano 4

SAN Rafael (17-U) Rodeo Ver Plano. Zona 13 Plano 8.

SAN Ramón Cjo. (24-D) San Jerónimo. C. Tlz-Sn. Jerónimo Zona 20 Plano 9.

SAN Salvador El Seco Plz (13-N) 4a. D En 12a. Bolvr. C. Algeria. Depts-Zóc. Mad- Narv. Clasa. Circunv. Coy- bn. Angel. Zona 1 Plano 6.

SAN Ramón (17-K) 10a D. Col del Valle. Tr-Bus Villa- Depts. Cl Col. del Valle. Coy- 20 Nov. Baj en Heistegui al P. Zona 12 Plano 7.

SAN Salvador El Verde Plza. (13-O) 4a. D. En 10a 5 de Febrero y 5a. T. de Mier. T. Villa-P. C-Clasa. Circunvalac. Pylle-Viga. Dpts-Zóc. Zona 1 Plano 6

SAN Salvador (7-B) Américas. C. Lms. Satélite Tlalm. Zona 16. Plano 3.

SAN Raúl (25-M) Sta. Ursula T. y C. Xoch. C. Tlalp. Zona 21 Plano 10.

SAN Ricardo (25-M) Sta. Ursula T. y C. Xoch. Tlal. Zona 21 Plano 10.

SAN Roque Cabo (5-T) Gab. Hernds. C. Mad-Carrera. Zona 14 Plano 2.

San Sebastián Calz. (7-K) Atz. Por Av. Granjas. C. Sta. Ma. Mixcic. Zona 16 Plano 3.

SAN Sebastián (7-K) Atz. T-Ats-Av. Hgo. C-Ats. Zona 16 Plano 3.

SAN Simón (6-H) T. Ast. Hgo. C-Ats; Ats-Coy; Ats- Jmca. Ats-Aviac. En Term. 4 Cdrs. al N. Zona 16 Plano 3.

SAN Simón (23-R) Sn. Fco. C. Tulyehualco. Zna. 13 Pl. 10.

SAN Simón Cjón. (12-P) 2a. D Entre 5a. Corregidora y Limón T-Ats-Av. Hgo. C-Gro- Sn. Lázaro Aviac. Zona 1 Plano 6.

SAN Simón Atlampa Calz (9-N) 5a. D. En Nva. Col. Gro. Tr-Bus Villa-Depts. C- Gro-Sn. Simón. Zrgza. Monte Alto. Hosp-Lerdo. Circ-Cols. Lavista. Zona 3 Plano 4.

SAN Simón Cals. (19-N) 12a. D Calz. Tlal. 1223. Tr-Villa- Villa. C. Coy. Tlal. Ports. Sn. Andrés-Peñal Clasa. Mad-Porto- Coy. En Prda. Bretaña 2 Cdrs. al P. Zona 13 Plano 8.

SAN Solspicio (13-B) Fuets. C-Lms-Tecamachalco. Zona 10. Plano 5.

SAN Vicente Cabo (5-S) Gab Hernández. C. Mad-Carre- ra. Zona 14 Plano 2.

SAN Victorio (25-M) Sta. Ursula. T. y C. Xoch. Tlalp. Zona 21 Plano 10.

SANALONA Presa (11-E) 9a.

D Irrig. C. Ponti; Mad-Tbye; Circ-Hosp. Zona 10 Plano 5.

SANCHEZ Ascona J. (18-L) 8a D. Col. del Valle. Parte al S. del 283 de Obr. Mundial Term. en Luz Saviñón. C-Piedad por Rosal; Sn. Pedro-Mad; Circ-Cole; Sn. Luis-Balto; Piedad-Angeles; Sucre-Zóc; Ats-Coy. Zona 12 Plano 7.

1 ..... Pdte. Aleman.
101 ..... Obrero Mundial.
201 ..... Esperanza
301 ..... Av. Morena.
C. Cole-Narv. Cicr-Cole.
401 ..... Blvd. Xola
501 ..... Romero de Terreros.
503 ..... Diag San Antonio.
Tr- Villa-Dptes. C. Piedad.
Dep ..... Ats-Coy.
601 ..... Luz Saviñón.
..... Div. del Norte.
..... Eugenia
103 ..... San Borja
..... Angel Urraza.
..... Comisión Monetaria.
301 ..... Matías Romero.
401 ..... Pilares.

SANCHEZ Ascona Sur (18-L) 8a. D. Col. del Valle Sur. T. Valle C. Valle; Ats-Coy. Zona 12 Plano 7.

SANCHEZ de la Hoz (15-M) 9a D. C. Hosp-Vértiz; Depto-Zóc. En Av. Central Zona 7 Plano 6.

Sánchez Barguera Tiber cio (20-M) 10a. D. Mix. Al S. de 2a. Arcinlega. Term. en Barranca del Muerto. T. Obgn-Insgtes; Obgn-Buc. C. Sn.Ang-lam-Zoc; Obgn. Baj. en Prda. Cimas al P. Zona 19 Plano 7.

SANCHEZ Pablo (8-N) 3a D Col Vallejo Tr-Bus. Villa-Depto C. Vallejo-Pro-Hogar; Urbana:: Tr-Poli-Univerd. En Meyerbeer. Zona 15 Plano 4

SANCHEZ Platón (15-R) 2a. D Col Magd Mixhuca, C. Magd-Mixh; Urbanas. Zona 8. Plano 6.

SANCHEZ Trujillo José (8-J) Col Sn. Alvaro Al O. 3a. Mar del Norte. Term en 2a Mar Amarillo. T-Ats-Av. Hidalgo. C. San Alvaro; Ats-Chap; Ats-Jmca; Ats-Coy. Baj. en 5a. Mediterráneo al N. Zona 17 Plano 3.

1 ..... 3a Mar de Norte.
23 ..... 3a. Niza.
33 ..... 4a. Libertad.
49 ..... 4a. Bocanegra.
61 ..... 3a Londres.
C. Circ-Cole.
71 ..... 2a. Venecia.
81 ..... 2a. Franklin.
93 ..... 3a. Parthenón.
103 ..... 3a. Mar Amarillo.

SANCHEZ Trujeme. Priv. En 1a. Sánchez Trujillo. Pl.

SANCHEZ Gertrudis G. Gral (11-E) 1a D Col. Jov. Rev. C. Alamos; S. Bolvr; Urbanas. Zona 9 Plano 4.

SANCTORUM (10-E) 9a. D En Cuatro Caminos C. Tbe-Tbye; Circ-Hosp; Panis. Zona 17 Plano 3.

SANDALO (9-M) 5a. D. Col Sta Ana Inagtes. Baj. en Momto Rasa al P. C. Circ-Cole; Ladvta. Zona 4 Plano 3.

SANDI Lago (11-E) Prol. Col. Granada Baj. Frente a Benef. Española C. Sta. Julia. Zona 17. Plano 5.

SANDINO César (S-9) 1a. D. Col Jov. Rev T. 62-Peñón. C. Alamos-S. Bolvr. Peni.; Urbanas Zona 14 Plano 4.

SANDOVAL (3-C) Sátelite C. Circ-Hosp; Tlalm, Satélite. Zona 16 Plano 1.

SANEAMIENTO (12-R) Gro 1a. D C-Peñón; Peni. En Peni 3 Cdrs. al S. Zona 9 Plano 6

SANTA (22-H) Oban Barric Chimalistac. C. Ob-Insgtes. B. Artes. Al P. de Monumento a Obgn. Zona 20 Plano 2.

SANTA Ana (24-O) Col Avante. T-Tlal; Xoch; Chap-Xoch. C. Tlal; Clase. Z. 13 Pl. 10.

SANTA Ana Plz. (11-O) 3a. D En 3a. Matamoros y Av. Peralvillo. T-31 Villa; C-Mad-Pville-Rastro. Gro-Casuel. Zona 2 Plano 4.

SANTA Ana Carlos (12-S) 1a. D. Col. Moctz. C. Chap Aviac. Mtnz-Aviac. Circ-Cole Hosp. Mad. Coy Ats-Aviac. Tr-Bus. Tbe-P. Aéreo. Z. 8 Pl. 6

SANTA Anita (12-C) Lomas Hip. C. Cuarteles. Zona 10. Plano 5.

SANTA Anita Cala. (16-O) 1a. D. Al N de Col. Moderna T-Villa-Popop. C. Tlal; Clase. Baj. en Prda. Cádiz al S. Zona 13 Plano 6.

SANTA Apolonia (7-H) Atz. C.Atz-Sta. Cruz. Ver Pl. Zona 16 Plano 3.

SANTA Bárbara (17-K) 10a. D Col. del Valle En Insgtes. 758 C. Obgn-Insgtes. B. Artes. Sn. Pedro-Mad. Tr-Politec. Univerdad. Zona 12 Plano 7.

SANTA Barbara Bahia (12-J) 9a. D. Huasteca C. Chap-Lagilla. Sn. Kal-Aviac. Circ-Hosp. Atz-Jmca. Circ-Hosp. Tbe-Tbye. Tr-Bus. Tbe-Balbna. Zona 17 Plano 3.

SANTA Brigida (1-D) Sta. Mónica. C. Tlalm; Cd. Satélite. Zona 16 Plano 1.

SANTA Catalina (18-K) 10a. D Col. del Valle Sur. En Insgtes. 942 Tr-Bus. Villa-Depies. C. Obgn-Insgtes. B. Artes. Dptes-Zóc. Zona 12 Plano 7.

SANTA Catarina Plz. (11-O) 3a. D En Nicaragua y Brasil T-31-Villa C. Mad Peralvillo; Centn. Peal por Lagilla. Zona 1 Plano 6.

SANTA Catarina (4-L) Prado Vallejo. C. Vallejo-Ticomán. Zona 16 Plano 1.

SANTA Catarina (22-F) Ruc. C. Obgn. Coy. En Plza. Obgn. T. Obgn-Insgtes; Obgn-Carmen al S de Sn. Ang. Ina.

Zona 20 Plano 7.

SANTA Catarina Jard. (21-K) Coy. en Av. Fco. Sosa 7 C. Coy; Ixtp. Tlá; Mad-Coy. Zona 21 Plano 7.

SANTA Cecilia (19-D) 10a D C. Mix-Alg XIII. Oliver del Conde Zona 19 Plano 7.

SANTA Clara (28-I) Tlal. C. Tlal. Obgn-Tlal. Z. 22 Pl. 10.

SANTA Clara (1-C) Sta. Mónica C. Circ-Hosp; Tlalm; Cd. Satélite. Zona 16 Plano 1.

SANTA Coleta (9-S) Mad Col. Gert. Sánchez C. Nasvo Villa. Zona 14 Plano 4

SANTA Crucita Cjón. (9-I) Atz. al O de 2a Mar del Norte. T-Ats-Av. Hgo. C-Tbe Atz. Baj. en 2a Mediterráneo al N Zona 17 Plano 3

SANTA Crus (17-L) 10a. D. Col. del Valle T Valle Tr-Bus. Villa-Depts. C. Col. del Valle. Baj en Prda. Eugenia Zona 12 Plano 7.

SANTA Cruz Actl (14-O) 2a D. al O de Calz. Sn. Ant Abad 64 Term. en Plz. Sta. Cruz C Clase. Sn Pedro-Mad; Atz-Jmca; Coy-Sn. Ang; Porta; Zona 8 Plano 6

SANTA Cruz Acatlán Plz. (14-O) 2a D. En 1a Delgado T. Villa-Pop. C-Coy-San Angel Porta; Tlal; Clase. Baj en San Ant Abad 45 Zna. 8 Plano 6

SANTA Cruz (28-H) Tlal Hgo T y C. Tlal Zona 22 Plano 10

SANTA Cruz Atenco (9-I) 9a. D. Col Sn Alvaro Es Prolg Calz. Gallos T. Ats-Av. Hidalgo C. Ats-Tacuba; Urbanas Zona 16 y 17 Plano 3

SANTA Cruz (4-L) P. Vallejo C. Vallejo Ticomán Zn. 16 Pl 1.

SANTA Cruz (10-F) Col. México Nvo Nrte 12 Parte al P. de Calz. Legaria y Prol Cela Sn. Joaquín Zna. 17 Pl. 3

SANTA Cruz (17-P) Ixtc C. Ixtp. Zona 13 Plano 6

SANTA Cruz Calz. (19-N) 22a. D Col Parte al P. de Calz. Tlal 1271 T. Villa-Popop C. Coy; Tlal. Clara; Mad-Porta Coy. Baj. en Prda Gral Anaya al P Zona 13 Plano 8

SANTA Cruz Calz. (7-M) Atz Al N. de Col. Pro-Hogar. C. Vallejo-Pro-Hogar. Zna 15 Plano 4

SANTA Cruz Rinc. (14-O) 7a. D al O de Calz. Vlza C. Vlza-Ica Baj en Av. Taller Zona 8 Plano 6

SANTA Cruz (17-L) 8a D Col. del Valle en 2a. Mier y Pesado T. Valle C. Valle; Sn Pedro-Mad Z. 12 Pl. 7

SANTA Cruz Priv. (17-L) 8a D Col. del Valle En 1a. Amores T. Valle Tr-Bus Villa-Depts. C. Valle; Coy-20 Nov; Sucre-Zóc Zona 12 Plano 7.

SANTA Cruz 6 Nte. 12 (10-F) 9a. D. Col. Mex-Nvo Parte al P de Girta. Legaria Ex-Pr. I. Sn Juaq. C. Tba-Legaria Zona 17 Plano 3

SANTA Cruz Para Mariscal A. (18-L) 7a. D. Antes Patio T. Obgn-Insgts C. Sta Ma. Rosa; Loma; Gro-Cosumel; Circ-Hosp. Zona 8 Plano 7

SANTA Escuela (12-P) 2a D al S. de 5a Gral Zapata Term. en Plz. Soledad T-Ats-Hgo. C. Gro. Sn. Lázaro; Hip Rastro Aviac. Zona 1 Plano 6

SANTA Fé (15-M) 6a. D. Col B. Aires. C. Vértiz; Hosp. Piedad. Artes-Sn. Kal Baj en Av. Central Zona 7 Plano 5

SANTA Fé Camino (17-C) C. Tye. Sta. Fe. Zna. 18 Pl. 7

SANTA Gertrudis (7-P) 3a D Col Indtrl. T-Ri-Ville. C. Mad; Mad-Tbye; Circ. Cole Mad-Narv Urbanas Baj en 5a Raf. Zona 14 Plano 4

SANTA Gertrudis (1-D) Sta. Mónica C. Circ-Hosp; Tlan. Zona 16 Plano 1

SANTA Isabel (1-C) Sta. Mónica C. Circ-Hosp. Tlal. Zona 16 Plano 1

SANTA Isabel (21-S) En Calz. Ermita 845 C. Ixtp., Zona 13 Plano 8

SANTA Isabel Cerro (23-N) Churu T. Villa-Huipulco Tlal-Acln; Clase. Zna. 18 Pl. 10

SANTA Inés (1-C) Sta. Mónica C. Circ-Hosp; Tlalm. Zna. 16 Plano 2

SANTA Lucía (18-F) C. Mix. Alt Alt Zona 19 Plano 7

SANTA Lucía (19-D) Mix. Al S de Col Alt. Alt C Mix Alt. Alt Z 19 Pl. 7

SANTA Lucía (10-O) 3a. D. Al N de la Rivera Term. en Gallinita T. Al-Villa C. Mad; Pville-Centn; Sn. Juaq. Gro-Cumel. Kal. en Av. J. Lá Garza 50 Zona 2 Pl. 4

SANTA Lucía-Cala. (8-F) Atz. C. Atz-Sta. Cruz Ver Plano Zona 16 Plano 3

SANTA María (7-I) Atz. T. Ats-Atz. C. Atz. En Jard. Hgo. Sa. Zona 16 Plano 3

SANTA Ma. La Ribera (11-L) 1a. D Al N. de Rib. Sn Cosme 45 Term. en Alameda Sta Ma T-Ats-Hgo. C. Sta. Ma. Tbye; Sta. Ma. Roma; Ats. Coy; Atz-Aviac. Z 4 Pl. 8

1 ..... Av. Rib. de Sn. Cosme
3 ..... Lopez Velarde.
T. Rosa C. Circ-Hosp.
71 ..... 1a. Ser J. I de la Cruz
115 ..... 5a. Alzate
155 ..... 6a. Diaz Miróm

SANTA María (14-T) 1a. D. Frente al Blvd Aviac. En Cala Puebla C.Aviac-Cala. Puebla Zona 9 Plano 6.

SANTA Ma. La Redonda (11-N) 8a. D Al N de Plz. Gertrudis. Term en Almacenes Tr-Bus Villa-Dptes. C. Zrzqa.

...d-Tbya: Hosp-Lerdo. Zona 2
... 3 Plano 4
... Inagtes. Pedro Moreno
... Plz. Garibaldi
... Magnolia
... Cuetzuma
... 1a Rep del Ecuador
... Martínez-Lemita.
... Mezquita
... 1a. Rep Panamá
... 1a. Libertad.
... Camelia
... Degollado
... 1a. Jaime Nuné
... 1a. Gnzlez. Bocanegra
... Sol
... Luna
... Gro-Camel: Circ-Hosp
... 1a. Matamoros
... Val. Félix Gómez
... Manacones
... Mercado

SANTA Mónica (1C) Sta. Mónica C. Circ Hosp Tlaln. Zn 1

SANTA Mónica (17-K) 10a D. En Av. Insgtes. 816 C. Obgn-Insgtes. B Artes. Tr-Po-li-Univd. Zona 12 Plano 7

SANTA Rosa (9-L) 5a. D Barrio del Lago Al N de la Crisantema C. Sta Ma-Roma. Circ-Cole; Circunv. Baj en Nonoalco e Inst. Técnico al N Zona 4 Plano 3

SANTA Rosa (26-N) Ro. Ant. Coapa. C. Tlal. T y C. Xoch. Zn 21 Pl 10

SANTA Rosa (6-N) Mad. Sr Bartolo C. Atz-Mad. Ver Pl. Zona 14 Plano 4

SANTA Rosa (9-L) 1a. D. Col Valle Gómez Al N de la Platino Term en Río Consulado C. Rastro-Vizc; Circ-Cole. Hip Rastro. Zona 2 Plano 3

SANTA Rosa (8-P) 3a. D. Col. Industrial T-Al-Villa. C Mad: Mad-Tbya; Ma-Narv. Urbanas Baj. e nVictoria Zna 14 Plano 4

SANTA Rosa Presa (11-E) Irrig. C. Circ-Hosp: Ferrill. Vu... Zona 10 Plano 5

A Rosalía (18-I) 10a ... del Valle Sur en Insgtes 1101. Tr-Bus. Villa Repta C. Obgn-Insgtes. B. Artes; Dpta Zona 13 Plano 7

ITA Rosalía (8-U) Mad. Mad-Atz. Zona 14 Pl. 4

SANTA Rosalía (22-I) Coy. C. Ixtp-Tlz; Coy-Tlz. En Av. Quevedo 270 Zona 21 Pl. 7.

SANTA Teresa Presa (11-E) Irrig. al N. de Danxho. C. Circ-Hosp; Tbs-Legaria, Zna. 10 Plano 6.

SANTA Teresa Camino (26D) Pedregal C. Obgn-Pedregal Zna 22 Plano 10

SANTA Ursula (29-I) Tlal.

SANTA Veracruz (12-N) 5a. D Al P. de Aq. Serdán Term en la Zaroc C. Mad-Tbya Hosp-Lerdo; Sucre-Zóc, Zona 3 Plano 6

SANTANDER (19-I) 10a. D. Col Mix Insurgtes T. Valle C. Obgn-Insgtes. B. Artes Tr Po-li-Univd. En Insrgte. 1200 Zona 19 Plano 7

SANTANDER (6-H) Atz. T 3 Atz-Hgo C. A-Z. Fn Term. al N. por Zaragoza. Z. 16 Pl 3

SANTANDER Puerto (8-U) Mad Zona 14 Plano 4

SANTIAGO (17-P) Ixtc. T. Ixtp C. Zona 13 Plano 8.

SANTAGO (6-P) Ma. Col Ipvr-Insgtes. Tr-Bus. Villa Depta. C. Mad- Tbya; Mad-Narv. Lndvista. Zona 14 Plano 4

Santiago Tlal Plz (10-O. 3a D. En 13a Allende T Villa- Tbya C. Algerin; Mad-Narv. Cod-Tbya. Z 2 Pl. 4

SANTISIMA Plaza (12-P) 1a. D T-Atz-Hgo. C. Jrz-Lrto Sn Lázaro; Sta. Ma. Mixc; Atz-Aviac. Al S de Guatemala 113 Term. en Soledad Z. 1 Pl. 6

SANTISIMA (29-K) Tal. T. T. Tlal. C. Tlal. Zona 22 Plano 10

SANTISIMO (22-H) Obgn. T. Obgn-Insgtes; Obgn-Buc. C. Obgn; Sn. Ang-Inn-Zóc. En Plz. Carmen al P. Zona 20 Pl 7.

SANTO Domingo (2-C) Sta. Mónica. C. Circ-Hosp; Tlaln. Cd Satélite. Zn. 16 Pl. 1

SANTO Domingo (16-F) 11a. D. Col. Observ. C. Observ. T-Atz-Hgo. C. Atz-Aviac; A-S Baj en 6a. Observ. Z. 16 Pl. 5

SANTO Domingo (6-H) Atz. T-Atz-Hgo. C. Atz-Aviac En Jard. Hgo a IP. por Constitución. Zona 16 Plano 3

SANTO Domingo (7-B) Las Américas. C. Lms. Satélite Tlaln. Zona 16. Plano 3.

SANTO Tomás Calz. (6-U) Calz. Villa Atz. 43 Z. 16 Pl 3

SANTO Tomás (13-P) 2a. D. al S de a Manzanares. Term. en Plz. Sto. Tomás C Mtnas-Aviac; Zrgza. por Letrán: Rastro- Jmca. Zona 1 Plano 6

1 ..... 1a. Manzanares
17 ..... Av uruguay
33 ..... Rep del Salvador
C. Jrz-Lrto: Jr-Balbuena
43 ..... 3a. Ramón Corona
61 ..... 3a. Misioneros
C. Circ-Cole: Sn Pedro-Mad. Sn Rafl-Artes
85 ..... 3a. Carretones
99 ..... Plz. Sto. Tomás
C. Pylo-Balbna: Atz-Jmca Circunvalación

SANTO Tomás Puente En. 6a. St. Tomás (14-N) y Priv. Zona 9 Plano 6

SANTO Tomás Priv. En. Acalotengo

SANTO Tomás (19-I) 10a. D Mix. C Obgn-Insgtes. 143 Zona 12 Plano 7

SANTOS Gral. Pedro Ant. de los (14-J) 11a. D. Tbya. T. Obgn-Insgtes; Obgn-Buc. C. Chap-Xoch. Obgn. Sn. Ang-Zóc. Zona 18 Plano 5

..... Av. Madereros
19 ..... Montes de Oca
36 ..... 1a. Muñoz de Castro
42 ..... 2a Alumnos
54 ..... 2a Gómez Pedraza
C. Mad-Tbya. Circ-Hosp: Urbanas
60 ..... 2a. Grall. León
84 ..... 1a. Gob M. Tornel
100 ..... 12 Gelati
C. Chorrito
..... José Abrán

SANTO Tomás (25-M) Sta Ursula. T. y C. Xoch. C. Tlal. Zona 21 Plano 10

SANTOS Dumont (14-X) Avia Civil C. Pto. Aereo Peñón. Zona 9 Plano 6

SANTUARIO (17-L) 8a. D. Col. del Valle en 7a G Mancera Tr-Bus Villa- Pepta. T Valle C. Calle Sucre-Zóc: Coy-20 Nov: Atz-Coy: Chap-Zoch En Torres Adalid. Z. 12 Pl 7

SANTUARIO (21-T) -Ixt. C. Ixtp-Tlz. Zona 13 Plano 8

SANTURCE (4-P) al Norte Los Estudios Tepeyac C. Mad-Tbya Zona 14 Plano 3

SANZIO Rafael (18-H) 10a. D al N. de Campana Term en Río Becerra. T. Valle Obgn-Buc Obgn-Insgts C Sn Ang-Inn-Zóc Zona 19 Plano 7

1 ..... 1a Campana
31 ..... Goya
45 ..... 2a Donatello
61 ..... 2a Pinturicha
81 ..... 1a Carracci
Pedro-Mad. Zna 14 Pl. 4

SARABIA (1-H) Tlaln. C. C. Tlaln. Zona 16 Plano 1

SARABIA (26-C) Magd. Contrs C. Contrs. Z. 20 Pl. 9.

SARABIA Fco. (6-F) Atz. T. Atz-Tlal. Zona 17 Plano 3.

SARABIA Juan (10-R) Mad. Col. Mart. ou Río Blanco C. Mad-Coy; Sn. Pedro-Mad; Urbanas. Rastro. Ver Plano Zona 14 Plano 4.

SARABIA Juan (9-C) Col. Periodistas. C. Mad-Tbya. Ver Plano Zona 10 Plano 3.

SARABIA Juan (9-K) 9a. D. Parte al N. de Col. Elías Calles. Term. en Nva. Sta. Ma. C. Sta. Ma. Rosa-Estaciones; Circ-Cole; Atz-Coy; Sn. Rafl. Nva. Sta. Ma. Zona 28 Pl. 3.

SAMBA (23-B) Cd. Indep.

SARA TE (9-O) 3a. D Col. Pylo. Al P. de 13a. Carus. Term en 11a Ric. Bell. C. Pylo-Centn; Mad-Tbya. Mad. Narv. Baj. en 5a. Villanueva. al S. Zona 2 Plano 4.

SARATOGA (20-M) 12a. D. C. Chap-Xoch.

SARATOGA (12-C) Lomas Hipódromo C. Cuarteles. Zona 10 Plano 5.

SARDONICA (8-R) Mad. Col. Estrella; C. Mad-Estrella; Sn. Pedro-Mad. Ver Pl. Zona C Ports-Sta. Cruz.
Sta. Cruz C. Mad Potrs-Coy; Ports-Ermita. Zna 13 Plano 7.
11 ..... 11a. Presidente.
1 ..... Calz Sta. Crus.
11 ..... 11a Necaxa.
21 ..... 11a. Victor Hugo.
31 ..... 11a. Municipio Libre.
103 ..... 2a Rubens
135 ..... 3a Holbein
157 ..... 3a Berruguete
179 ..... 3a Botecelli
201 ..... 3a Tintoretto
227 ..... Río Becerra

SARA (9-P) Mad al O. de Col Gro-Tbya T-31-Villa C. Sr Dr. Balmis C. Hosp-Vértiz. T. Villa-Huipulco: Tlal: Xoch. Chap-Xoch. Zona 21 Plano 10.

SARO Rodríguez (20-K) al S de Col. del Valle C. Col. del Valle: Mad-Narv-Coy; 20 Nov. Atz-Coy. Ver Pl. Zona 12 Plano 7.

SARTO (18-H) 10a D. al N. de 9a. Av Mix. Term. en 3a. El GrecoQ T. Obgn-Insgtes. Obgn-Buc. C. Sb. Ang-Inn-Zóc. Obgn. En Prda. Empresa al P. Zona 19 Plano 7.

SARRAGA Dr. (15-M) En 5a.
51 ..... 11a. Emmeradores.
61 ..... 11a. Emiliano Zapata.
71 ..... 11a. Repúblicas.
81 ..... 11a. Pirineos.
91 ..... Av. Popocatépetl.
101 ..... 11a. Nevado
119 ..... 11a. Vista Hermosa.
129 ..... Río Churubusco.

SAPO Olga (12-N) 6a. D. En Victoria 80 C Obgn: Jrz-Loreto Zona 1 Plano 6 14 Plano 4.

SARGAZO (24-N Xotapingo Col. Ports Al S. de 11a. Cal. Zona 7 Plano 10.

SASSOFERRATO (18-H) 10a. D. Col. Alf XIII. T. Obgn-Insgtes; Obgn-Buc. C. Obgn; Sn. Ang-Inn-Zoc. En Prda. Zrgz. al P. Zona 19 Plano 7.

SASTRERIA (11-R) 1a. D. al N del Canal del Desagüe. Term. en Col R. Carranza. C. Mix-Sn. Lázaro; Circunv; Hip Rastro; Circ-Hosp. En 7a. Zapata al N Zona 2 Plano 6.

1 ..... Canal del Desagüe.
19 ..... Sn. Ant. Tomatlán.
37 ..... 7a. Héroes de Nacozari
51 ..... 5a Penitenciaria.
C. Hosp-Peni.
65 ..... Albañiles.
97 ..... 4a Carroceros.
137 ..... 4a. Herreros.
137 ..... 5a. Hortelanos.
C. Circ-Cole.
157 ..... Jardineros.
169 ..... 5a. Labradores.
..... Mecánicos.
..... 6a. Mineros.
..... Mer-Peña y Peña. En Term. D. O.

SATURNO (10-M) 7a. D. al P. de 12a. Lerdo Term en va. Luna C. Circunv; Zrgza. Monte Alto. Zona 3 Plano 4.

1 ..... 12a. Lerdo.
72 ..... Calz. Nonoalco.
80 ..... 14a. Héroes.
90 ..... 1a. Pesado.
106 ..... 14a. Guerrero.
Guerrero. C. Gro-Jamaica.
124 ..... 5a. Marte
132 ..... 3a. Zaragoza.
149 ..... 6a. Estrella.
177 ..... 8a. Luna.

ATURNO (23-S) Mirador
Coy-Reyes. Zna. 13 Pl. 10
AUCE (10-L) 7a. D. Col
. Ma. En 80 Cedro. Trca
. C. Cire-Cols; Sta. Ma.
; Ats-Coy. En Av. E. An-
na al N. Zona 4 Plano 3.
UCES (6-A) Sn. Mateo C.
-Hosp.-Tlaln. Zona 16.
no 3.
AUCO (24-N) Xotepingo T.
-Tlal: Xoch. C. Tlal. Bal.
Xotepingo al P. Zona 21
ano 10.
AUL (8-R) Mad Col. Gpe.
. T-31-Villa; C-Mad; Urba-
. Baj. en Sn. Rafael. Zona
Plano 4.
AVIRC s (17-L) 10a. D.
l de . Al O. de In-
es. 69. Obgn-Insgtes; B.
a. Zona 12 Plano 7.
..... Av. Insurgentes.
..... Av. Magdalena.
..... Av. San Francisco.
..... Patricio Sáenz.
..... Av. Carmen.
..... Av. Providencia.
..... Av. Adolfo Prieto.
..... Crda. L. Saviñón.
..... Av. Covoacán.
-Bus. Villa-Dpts. T. Valle C.
alle: Coy-20-Nov: Sucre-Zóc.
epts-Zóc: Coah-Narv; Pdad;
a Pedro-Mad; Chap-Xoch.
..... Sa. Amores.
..... 6a. General Manscra.
..... Div. del Norte.
Ats-Coy: Piedad-Dpts.
000 ..... Nicolás de San Juan.
051 ..... Sánchez Ascona.
100 ..... Heriberto Frías.
..... Rébsamen.
166 ..... Pestalozzi.
211 ..... Pitágoras.
305 ..... Anaxágoras.
351 ..... Av. Cuauhtémoc.
Piedad-Multif. Depts-Zóc.
343 ..... Yacatas.
415 ..... Uxmal.
463 ..... Xochicalco.
518 ..... Talín.
547 ..... Petén.
587 ..... Av. Universidad.
Mad-Narv; Mad-Coy; Piedad-
Narv; ; Depts-Zóc.
651 ... enque.
..... ol. Vórtis.
..... Monte Albán.
..... Mitla.
..... Quemada Q.
818 ..... Cumbres de Maltrata.
901 ..... Zempoala.
951 ..... Prol. Barragán.
001 ..... Casas Grandes.
015 ..... Cals. Niño Perdido.
C. Alamos.
SCHILLER (12-H) 9a D. Col
Rafl. Morales. C. Cire-Hosp;
Cols; Jrz-Lrto; Urbanas. Ver
Plano Zona 5 Plano 5.
SCHBERT (9-O) 3a D. al
P. de 9a. Ricardo Bell. Term
a Calz. Vallejo 225. C. Pvllo-
Cent; Viga; Sn. Jeaq. Zona 2
Plano 4.
SCHULTZ Miguel (11-L) 7a
D. Al S. de Rib. de Sn. Cos-
me 6a Term. en 4a. Sullivan
T-Ats-Av. Hmo: Obgn-Insgtes.

C. Tba; Ats-Sta. Ma; Chap-
Indila; Aviac; Hip-Rastro; Ar-
tes-San Raf. Zona 4 Plano 5.
SCHUMANN (8-O) 3a. D.
Vallejo Al P. de 18a. Cals.
Misterios Term. en 6a. Paga-
nini. C Pvllo-Vallejo. Zona
14 Plano 4.
1 ..... 18a. Cals. Misterios.
20 ..... 2a Luis Pedro Ogazón
36 ..... 2a. Dvorak.
..... 20a. Wagner.
C. Mad-Tbya; Mad-Narv.
..... 21a. Constantino.
..... 19a. Caruso.
..... 16a. Tetrazzini.
..... 15a. Tamagno.
..... 4a. Borodini.
..... 2a. Bizet.
..... 2a. Saint Sáens.
..... 21a. Bach.
..... 6a. Paganini
C. Lavista.
SECRETARIA (6X) Esmeralda
C. Mad-Casas-Alemán. 7ma. 14.
Plano 4.
SECRETO (22-H) Obgn. Col
del Carmen. C Obgn-Insgtes-
B. Artes. Tr-Poli--Univd. Al S
de Mmnto. a Obgn. Zona 20
Plano 9.
SEGOVIA (16-N) 17a. D.
Col. Alamos. Entre Cals. Niño
Perdido 410 y Sn Ant. Abad
473. Tr-Bus. Villa-Dpts C. Cla-
sa; Mad-Ports-Coy; Niño Pe-
didos Sn. Pedro-Mad. Zona 18
Plano 6.
SEGURO Av. del (20-C)
Cristo Rey. C. Rosendón. Zona
18 Plano 7.
SEGURO SOCIAL (14-U)
ral. C. Federal. Zona 9. Pl. 6.
SEGUROS Postales (17-N)
12a. D. Colonia Postal. T-Villa-
C. Coy; Tlal; Clase-Urbanas.
En Prda. Postal al P. Zona
13 Plano 8.
SEGURO Social (17-E)
Cristo Rey Tbya. C. Sta. Fe.
Cristo Rey. Zna. 18 Plano 7.
SEIBA (9-M) 5a. D. Prol. Pino
no Col. Sta. Ma. C. Sta. Ma-
Mixcl. Zona 4 Plano 3.
SEIS Calle (19-E) Col. Oliv.
var. C. Mixc-Alf. XIII. Zna. 19
SEMINARIO (12-O) 4a. D.
Costado O. de Cate-
dral. Primer Cuadro Zona 1
Plano 5.
SENA (13-K) 7a. D. Col.
Cuauhtémoc. Al S de Cals.
Villalongin 165. Term. en P.
Reforma 289. C. Lmas; Roma-
Sn. Raf; Jrz-Lrto. Sta. Ma-
Tbya. Cire-Hosp. Zna. 5 Pl. 5.
SENDEROS Ocultos (24-A)
U. Indep. C. Obgn-Tlz; Contra.
Zona 20 Plano 9.
SENECA (12-F) 9a. D. Po-
lanco. C. Lmas-Pol. En Pdte.
Masarik. Zona 5 Plano 5.
SEPTIEMBRE (32-S) Xoch.
T-Xoch. C. Chap-Xoch; Xoch.
Zona 23 Plano 10.
SEPTIEMBRE 15 (15-R) Sta.

Anita. C. Urbna; Cire-Cols. Z.
8 Plano 6.
SEPTIEMBRE 15 (23-S) Mira-
dor. C. Coy-Reyes. Zona 13.
Plano 10.
SEPTIEMBRE 8 de (15-F)
11a. D Col. Garza. C. Chorri-
to; Cire-Cols. a Cdrs. antes
de Pant. Dolores. Z. 18 Pl. 5
SEPTIEMBRE 13 de (16-J)
11a D. En Av. Chap y Calz
Tbya. T Obgn-Insgtes; Obgn.
Buc. C. Sn. Ang-Inn-Zóc. Cire-
Hosp: Urbna; Chap-Xoch. Zona
11 Plano 5.
SEPTIEMBRE Av. 27 de
(15-R) Sta Anita. C. Magd-
Mixhuca; Urbanas. Ver-Pl. Zn.
8 Plano 6.
SEPTIEMBRE 16 de (12-N)
1a D al O de J de Letrán Term
en Zóc 1er Cuadro Zona 1
Pl. 6
SEPTIEMBRE 16 de (23-S) M
dor. C. Coy-Reyes. Zona 13
Plano 10.
SEPTIEMBRE 16 de (7-H) Atz.
Al O. de Av. Ats 583. T-Atz-
C. Atz; Ats-Jmca. Ats-Coy;
Atz-Aviac Zona 16 Plano 3.
SEPTIEMRBE 16 de (8-U)
C. Mad-Aragón. Zona 14 Pl. 4
SEPTIEMBRE 16 de 1823 (5-
N) C. Ats-Mad. Zna. 14 Pl. 2.
SEPTIEMBRE 16 (22-P) Sn.
Fco. C. Coy-Reyes. Zona 13.
Plano 10.
SEPTIEMBRE 16 (8-C) Sn. B.
C. Tlaln-Cd. Satélite. Zona 16
Plano 3.
SEPTIEMBRE 16 (8-D) Méx
SEPTIEMBRE 16 (16-R) Sta.
Anita. C. Urbanas; Magd-Mixh
Zona 13 Plano 6.
SEPTIEMBRE 16 de (3-D)
Mirador. C. Tlaln-Fuente Vi-
gas. Zona 16 Plano 1.
SEPTIEMBRE 16 (5-X) 25 de
Julio. C. Mad-Sn. Pedro. Ver
Plano. Zona 14 Plano 2.
SEPTIEMBRE 16 (30-O) Te-
pan. C. Xochimilco. Zona 22.
Plano 10.
SERDAN Av. Aquiles (12-N)
ba. D. Al N. de 1a. Tba. Tr-
Bus. Villa-Dptos. T. Ats-Hgo.
Obgn-Insgts. C. Mad-Tbya. Hos-
pital-Lerdo Ergsa. por Letrán;
Jrz-Lrto. Sucre-Zóc. Z. 1 y 3.
Plano 6.
SERDAN Aquiles (13-A) Col.
Lzro. Cárdenas. C. Lmas-Hip.
Zona 10 Plano 5.
SERDAN Aquiles Plz. en 2a.
SERDAN Aquiles (7-R)
Abad al S. de Marc Hdgo. Term
en Col. Aragón-T Villa C. Mad
Mad Tacubaya Mad-Coy Zona
14 Plano 4
1 ..... Plz. Hidalgo
11 ..... Av. Vicente Villada
..... 3a Montiel
90 ..... 2a Garrido
1a Alt. Herrera

Camión Sn Pedro -Madero
40 ..... 2a Cuauhtémoc
53 ..... 2a Moctezuma
65 ..... Netzahualcoyotl
SERDAN Aquiles (7-J) Ats.
T Atz. Hgo C Atz-Aviac en
Term al N Z 6 Plano 3
SERICULTURA (11-R) 1a. D.
Col 20 de Nov Parte al N de
Penitenciaria e Pvllo Rastor
Peni-Cire-Cols Sn Pedro Mad
Peni Sn Andrés Urbanas ver
Plano Zona 2 Plano 4
SERIS (29-K) Tlal. Tlagg.
C. Tlal. Zona 22 Plano 16.
SERIS (8-N) Atz. Col. Raza
C Vallejo. Zona 18 Plano 4.
SERRANIA (6-D) Pastores
C. Lma. Satélite Tlaln. Zona
16 Plano 3.
SERRANO Gral. (11-S) 1a.
D Tov. Rey C. Peñón-Pol;
Alamos; Peñón. S. Bolvr; Mad-
Coy; Urbna. Zona 9 Plano 4
SERRATOS Gral. Benigno
(11-S) 1a. D. Col Jov. Rey.
Urbanas. Zona 9 Plano 4
SERRANO Fco. Gral. (12-S)
1a O al S de Col Jov Rey.
C. Alamos-S. Bolvr: Urbanas.
Zona 9 Plano 5
SEUL Lago (11-H) 9a. D.
Col. Granada. C-Jrz-Lto; Be-
nef; Esp; Sta. Julia. Bajaran
Frente a Benef Española Zo-
na 17 Plano 5
SELTZ Lago Tba.
SEVILLA (20-M) 12a. D. Col.
Portales Al S. de 12a Cals
Sta Cruz. C. Mad-Ports-Coy;
Portls-Ermita. Zna 13 Pl. 7
1 ... Calz. Sta. Cruz.
11 ... 12a Necaxa.
21 ... 12a Victor Hugo.
C. Ports-Sta. Cruz.
31 ... 12a. Municipio Libre
41 ... 12a. Presidentes
51 ... 12a Emperadores.
61 ... 1a Emiliano Zapata.
71 ... 12a. Repúblicas.
81 ... 12a Pirineos
91 ... Av Popocatepetl.
101 ... 12a. Nevado.
101 ... Div. del Norte
110 ... 12a Vista Hermosa.
127 ... Río Churubusco.
C. Chap-Xoch.
SEVILLA (13-K) 7a. D. al
S. de P. Reforma 420. Term.
en Av. Chap. 454 Baj. después
de Colima Indep. S. Obgn
Insgtes; Obgn-Buc. C. Lomas;
Pvllo-Csmel; Circunv; Ats-
Jamca; Sn. Ang-Inn-Zóc; Su-
cre-Zóc. Zona 6 Plano 5.
SEVILLA Priv. En 1a. Se-
villa.
SHAKAMPERO 60
SHAKESPEARE (13-J) 9a.
D Ahuatus al N. de M. Ocampo
433 Term en Eito. Nacl.
101. C. Lmas; Sn. Raf-Chap;
Cire-Cols; Jrz-Lrto; Urbanas
Zona 5 Plano 5.
SHAW Bernard (12-F) Po-
lanco C. Lmas-Pol. En Pdte.
Masarik Zona 5 Plano 5

SHERTLAND (7-L) Atz. Col. Cosmopolita C. Sto. Ma-Mixcoac; Urbanas. Zona 16 Plano 3.

SIAM Gro. (9-H) 9a. D. al N de Calz Mex-Tlal 643 Term en Gfo. Tehuantepec. T-Atz-Hgo. C. Circ-Cole: Atz; Atz-Aviac, Tr-Bus Balbna. En Prda. Tba. al P. Zona 17 Plano 3

SIBERIA (11-U) 1a. D. Col R Rubio C. Alamos; S. Belvr; Urbna. Zona 9 Plano 6.

SIBERIA (11-T) R. Rubio C. Alamos; S. Belvr; Urbanas. Zona 9 Plano 6.

SIDAR y Rovirosa (1H) Tlaln. C. Tlal Zna. 16 Plano 1.

SIDA Rovirosa (13-R) al de Av. Morazan 85 Jrs-Lalana; Circunv; Circ-Hgo; Cole; Hip Rastro; Urbanas; Med-Cov, Tr-Bus Tba-T. Aéreo. Zona 9 Plano 6.

SIDAR (12-T) Moctz. C. Urbanas. Tr-B. Tbaw. Aéreo Zona 9 Plano 6.

SIDAR Gio. de (10-H) 9a. D. Al O de Marina Nacional T Av. Hidalgo. C. San Juanico; Tba-Diana. Tr-Bus Tba-Balbna. Baj. en Prda. Tba. 5 Cdrs. al P Zona 17 Plano 3.

SIDERUGIA Xalostoc (3-U) C. Mad-Sta. Clara Zona 14. Plano 2.

SIDRAL Priv. (10-L) 7a. D. En 8a Naranjo, C. Atz-Coy; Sta. Ma. Tlal., En 7a. Ancona Zona 4 Plano 3.

SIEMPREVIVA (24-N) Xotepingo. T. 33-Tlal. C. Tlal; Xoch; Circu. Zona 21 Plano 10.

SIERRA Andrés de la (10-P) 3a D Col Mara al Norte de la. Acero T. 31-Villa Mad-Pvllo-Centr; Circunv. En Prda Juv. Rosas. al P. Zona 2 Plano 4.

SIERRA Grande (15-C) Lmas C. Lmas. Ver Pl. Zona 10 Pl 5.

SIERRA Verde (14-E) Lmas. C. Lmas. Ver Plano Zona 10 Plano 5.

SIERRA Justo (12-O) 1a. D. Al O de Av Argentina. Term en Plz Lerdo T. Primavera C. Pblo; Jrs-Irto: Mixcl; Mrts. por Legaria; Hip-Rastro; Atz-Aviacion. Zona 1 Plano 6.

SIERRA Justo (6-J) ATz. C. Circ-Hosp. Tlaln. Cd. Satélite. Zona 16 Plano 1

SIERRA Madre (13-D) Lmas. C. Lmas; Circ-Cole; Predo-Sur Verys; Hip-Rastro. Ver Pl. Zona 10 Plano 5.

SIERRA Mojada (13-D) Lmas C-Lomas-Nte. Zona 10 Pl. 5.

SIERRA Nevada (13-D) Lmas C. Lmas; Predo-Nte; Circ-Colma. Zona 10 Plano 5.

SIERRA Morena ( ) 1a D

SIERRA Oaxaca (14-C) Lmas. C. Lmas. Ver Pl. Zona 10 Plano 5

SIERRA Puente (24-E) Sn. Jerónimo. C. Tlal; Sn. Jerónimo. Zona 20 Plano 9.

SIERRA Vista (5-P) Mad. Tpyc. Insgtos T. 31-Villa. C. Mad; Mad-Tbya; Mad-Narv Ldavista. Tr-Poli-Unibd. Zona 11 Plano 4

SIERRA Virreinales Atz. Satélite. Zona 16. Pl. 3

SIERRA De Pinos (5-X) 25 de Julio. C. Mad-Sn. Pedro. Ver Plano. Zona 14. Pla. 3.

SIETE Arboles (17-R) Ixt. C. Ixtp-Tlz; Ixtp. Z. 8 Pl 8.

SIETE Calle (21-D) Olivar C. Mix-Alf. XIII. Z. 10 Pl. 7.

SIETE Calle (19-E) Olivar

SILLA Cerro (22-O) Churb. T. 31-Tlal: Xoch. C. Clara. Zona 21 Plano 10.

SILOS (21-R) Col. Minerva En Calz. Ermita-Ixtp. 706 C. Ixtp-Tlz; Coy. Z. 13 Plano 8

SILTZ Lago (11-F) Col. Popo Por Benef. Española. C. Sta. Julia-Merced. Zona 17 Plano 5.

SILVA Manuel Dr. (15-M) 6a. D. En 11a. Dr. Barragán Tr-Bus Villa Depts. C. Niño-Perdido-Alamos. Zona 7 Pl. 6

SILVA Miguel (10-E) 9a. D Col. Argentina. En 7a. Canengún. C. Sn. Juanico. Ver Pl. Zona 17 Plano 3.

SILVERIO Lago (11-J) 9a. D Col Anáhuac Al S. de Marina Nacional. C. Sta. Julia; Atz-Jamca; Hip-Rastro. Tr-Bus. Tba-Balb Zona 17 Plano 5.

SIMARRUBA (24-N) Xotepingo Tlalpan Xoch C. Clara; Ch-n-Xoch. Zona 13 Plano 10

SINAI Monte (13-D) Lmas C. Lmas-Lago, Ver Pl. Zona 10 Plano 5

SINALOA (1-C) Jacaranda C. Circ-Hosp. Tlaln. Cd. Satélite. Zona 16. Plano 2.

SINALOA (14-K) 8a. D. al P de Insectos 186 Term en Av. Veracruz C. Valle. Roma-Sta. Ma. Tbya; Obgn-Insects; B Artes. Tr-PoliUniv. Zona 7. Plano 5

1 .... Av Insurgentes.
31 .... Av. Oaxaca.
57 .... 3a Medellin
107 .. 3a Valladolid.
C. Roma-Mda-Chap: Tr. Bus. Tba-Balbna.
139 .. 4a Salamanca.
171 ... 3a Cozumel.
201 ... Av Sonora.
229 ... Acapulco
C. Roma-Mda-Chap.
245 ... 3a. Tampico
253 . Av Veracruz.
C. Obgn; Pvllo-Sn. Luis.

SINALOA Priv. En 5a. Sinaloa.

SINDICALISMO (16-K) 11a. D Col Escandon Al S. de B Calif y Nvo Leon Term. en 6a. 12 de Oct T. Villa-Tbya. C. Mad-Tbya; Circ-Hosp; Cols; Escandón; Tba-Tbya; Urbns. Zna 18 Plano 5

SINDICALISMO Priv. Hay dos en 4a. Sindicalismo.

SINGAPUR (10-P) Col. Moza Tr-Balb-Taller; C. Circ-Cole; Circunv. Zona 2 Plano 4.

SIRAHUEN Lago (11-K) 9a. D. Col Anahuac A. S. de Carr. Puerto 20 Term. en Marina Nci. T-Atz-Av. Hgo. C. Sn. Juanico; Atz-Aviac. Baj en Prda Agricultura al S. Zona 17 Plano 5.

1 .... 1a. Carr Puerto
13 .... 7a. Lgna Carmen.
31 .... 7a. Lgna. Tamiahua.
53 .... 7a Lgna Sn Cristobal.
77 .... Lgna Terminos.
C. Sta. Julia. ...
105..... 17a. Lgna Mayrán.
117 .. Marina Nacional.
C. Sta. Julia: Hip-Rastro.

SIRAHUEN (1-H) Loma Tlal. C. Tlal. Zna. 16 Plano 1.

SIRENA (7-P) Mad. Col. Industrial. En Euzkaro y Fundo en Monterrey. Tr-Bus. Villa-Depts. C. Mad-Industri; Mad-Tbya; Ldavista; Urganas. Ver Plano Zona 14 Plano 4

SIRENA (13-P) Caracol. C. Pto. Aéreo Federal, Zona 9. Plano 7.

SIRAHUEN Crda. del Lgo. En 4a Lgo. Sirahuen

SIRAHUEN Priv. Hay 2 en 3a Lago Sirahuen

SIRIO (11-N) 7a. D. T. T. y C. Gro. Zona 2 Plano 4.

SITIO de Cuautla (12-D) 9a. D Col Militar. C. Hosp; Circ-Cole, Zona 10 Plano 5

SLIN Pedro En Uruguay

SLUTER (18-H) 10a. D. al P. de Av. Mix 782 T. Obgn-Insectos; Obgn-Buc. C. Sn. Angel-Zóc; Obgn. Bal en Prda Rubens. al P Zona 19 Pl 7.

SMETANA (9-O) 3a. D. Col. Vallejo C. Vallejo; Mad-Tbya; Mad-Narv. Bal en 6a. Donzetti Zona 14 Plano 4.

SOCORRO (4-L) P. Vallejo C. Tlaln. por Vallejo. Zona 16. Plano 1.

SOCOYOTL (2-D) El Mirador C. Tlal-Pte. Vigas. Z. 16 Pl. 1.

SOCRATES (12-E) 9a. D Pol Lmas-Pol En Pdte Mazarik Zona 5 Plano 5

SOFIA Qta. (20-H) Ogbn. T. Obgn-Insctos; Obgn-Buc. C. Obgn; Sn. Anf-Imn-Zóc. En Prda Purisima Z 20 Plano 7

SOFIA (21-R) Minerva C. Izp. Zona 13 Plano 8.

SOFOCLES (12-E) 9a. Del-Pol. C. Lmas-Pol. En Pdte. Masarik Zona 5 Plano 5.

SOJA (21-P) Ixtp. Col. Lemeralda C. Ixtp-Tlz; Ixtp Baj. en Gis. Sn Ant. Al 8. Zona 13 Plano 8

SOL de Mayo (24-A) C Indep C. Contr; Sn. Jeronimo; Tlp. Zona 20 Plano 9.

SOL (11-M) 5a. D. al P. de 7a. Sta. Ma. Redonda. Term. en 10a. Aldama Tr-Bus. Vi-lla-Depts. C. Zrgza: Lrdo; Mad-Tbya Grro-Cozumel Hosp-Lerdo. Zona 3 Plano 4.

1 .... 7a. Sta Ma. Redonda.
21 .... 3a. Corazón.
39 .... 8a. Galeana.
73 .... 7a Lerdo.
93 .....11a. Soto.
125 .... 11a. Zaraoz.
C. Martinez.
141 .... 11a. Héroes.
163 .... 11a. Guerrero.
T. 31-Gro. C. Gro.
211 .... 11a. Zaragoza.
251 .... 10a. Aldama. —

SOL Cajn. en 4a. Sol

SOL Priv. (8-H) Atz. T. 8 Tlz. C. Atz; Atz-Jamca; Atz-Coy; Atz-Aviac. Bal en Av. Atz. 300 Zona 16 Plano 3.

SOLA Antonio (14-K) 9a. D. Al P de Parq España. Term. en 2a. Mazatlán. T. Obgn-Insgtos; Obgn-Buc C. Roma-Mda; Hip; Escandón; Pvllo-Cozumel; Bucre-Zóc; Chap; Xoch Bal en Parque España y P. Zona 11 Plano 5.

SOLANA No. 530.

SOLEDAD (12-P) 2a. D. al O de 2a Correo Mayor Term. en Sta. Escue T-Atz-Hgo. C. Aviac; Sn. Lázaro; Ergza. Zona 1 Plano 6

1 .... 2a Correo Mayor.
31 .... 3a Jesus Maria
C. Jrs-Irto- Mtnz-Aviac.
43 .... 2a. Santisima.
55 .... 2a. Mergil
65 .... 2a. San Marcos.
87 .. Sta Escuela.

SOLEDAD Plz. En 6a. Soledad.

SOLEDAD Puente En 6a. Soledad

SOLEDAD Cuadrante. En 6a. de la Soledad.

SOLEDAD (6-K) Atz. C. Atz. Mad Zona 16 Plano 3

SOLES (10-T) S. Bolivar T. C. Peñón; Peni-Sn. Andrés; Zona 9 Plano 4.

SOLES (11-U) Pens-Mexicano C. Urbanas Aviac-Peñón Z. 9 Plano 6.

SOLIS (11-E) Irrig. C. Legaria. Zona 10 Plano 5.

SOLIS Antonio (15-N) 4a. D. Col Obrera Parte al O de Calz Niño Perdido 232 Term. en Calz Sn Ant Abad 245. Tr- Villa-Depts. C. Niño-Perdo; Algarin: Atz-Jamaica: Bucre-Zóc; Mad-Narv. Bal. en Prda. Chabacano Zona 8 Plano 6.

SOLON (12-E) Polanco en Col Pdte Mazarik C. Lmas-Polanco Zona 5 Plano 5.

NA (6-N) Valle Tpyoc. -Mad. Zona 14 Pl. 6.

RREROS (22-N) Cant lla-Huip. C. Tial. Z. 21 10.

BRERO S Cjón. (12-M) En Av. Hgo (27 Primer o Zona 1 Plano 6.

BRERETE (15-J) 11a. D. Calmecac Col Hip En- 3a Henl. Hill y Juanacatlán C. Sn Juan-Tampo; Mad: Circ-Cols. Hosp. Zona Plano 5

MBREF Cerro (22-N) Mulpulco, Tlal; C-Clasa. Z 21 Pl. 10.

(24-A) Cd. Indep. Contreras, Ogbn; Sn. Jerónimo. Zona 20 Plano 9.

AIEROS (24-A) C Indep. Contra. Obgn; Sn. Jermano. 20 Plano 9.

NDA Mar de la (10-J) 9a Parte al N de la Mediterraneo T-Atz-Av. Hgo. C. Urbanas, Circ-Cols. Atz-Tlr-Aviac. Zna 17 Pl. 3

ONORA Av. (14-K) 6a. D Sur Av Chap 530 Term Insurgtes 331 T. Obgn-Insgte: Bue. C. Obgn; Sn. Ang-Zuc. Circuv; Sucre Zóc. -Tba-Aviar. Zona 7 Plano 5

Av. Chapultepec.
17a. Puebla
7a. Sinaloa
15a. Durango
Obgn-Chorrito.
14a Colima
Parque España
Roma-Mda; Escandón, Tamp.
Av Nuevo León
Amsterdam
Av México
Insurgentes
Valle C. Valle. Atscapozalco-Jamaica: Obregón-Bellas Artes

ONOF (26-C) Magdalena Contrs Contra. Zona 20 Plano

ONORA (1-C) Jacarandas ABACHINES (5-A) Sn. Ma- C. Circ-Hosp-Tlala. Zona Plano 8.

TOR J. I. de la (3-A) Cd. S. C. Circ-Hosp: Tlalp. Cd. Satélite. Zona 16 Plano 1.

BOR Juana Inés de la Cruz (11-L) 7a. D. Al P. de 2a. Encino Term en Inst. Técnico C-Lévste: Rosa. Zona 4 Pl. 3.

1 ... 2a. Encino
13 ... 3a Alamo
21 ... Dr Zeláz Martínez
51 ... 3a. Pino
61 ... 3a Sta Ma. la Rivera
C. Sta. Ma. Tbva: Roma. Circ-Hospitales: Atscapozalco-C o y.
77 ... 4a. Ciprés
89 ... 4a Naranjo
109 ... 3a Sabino
131 ... 3a. Fresno
C. Sta. Ma-Cedros Circuv.
159 ... 3a Cedro
193 ... 3a. Nogal
207 ... Instituto Técnico
..... Lauro Aguirre
..... Av Maestros
T-Atz-Av. Hgo. C-San Juanico; Sta. Julia; Sn. Rét-Artes Ba) en Prda. Normal 3 Cdrs al N

SOR Juana I. de la Cruz Priv. En 2a. Sor. J. I. de la Cruz

SORIA (16-N) 12a. D. Col. Alamos Entre Calz. Nino Perdido 490 y Calz. Tlal 580 Tr.-Bus. Villa-Depts. C. Niño Perdido; Alamos; Sn. Pedro Mad; Mad-Narv-Coy; Clasa En Prda. Alamos al P. Zona 11 Plano 6.

SORPRESA (10-R) 1a. D. Artes Curuuro. En 13a Aluminio T-Atz-Hgo. Rastro Sn. Pedro-Mad. Urbanas; Mad-Coy Hip-Rastro. Al S. de Rastro Zona 2 Plano 4.

SORRENTO (16-N) 12a. D. Col. Alamos Tr-Bus. Villa-Dptes. T-Villa-Pop. C-Coy; Tlal; Clasa; Niño Perdido. Sn. Pedro Mad-. En Ob. Mundial 70 al N Zona 13 Plano 6.

SOSA Francisco (21-J) Coy. Antes Av Juarez Al P. de Jard. Centn C. Mad-Coy Col-Churb-Tlp. Zona 21 Plano 7.

1 .... Jardín Centenario
16 .... la Reforma
34 .... Av. María
43 .... la Ayuntamiento
70 .... Jard. Sta Catarina
87 .... Alcantarilla
95..... Cjón. Montecristo
121 .... Cjón Tlamanalco
135 .... Sin Nombre
165 .... Río Chimalistac.

SOTO (3-L) Prado Vallejo C. Tial. por Vallejo. Zona 16 Plano 1.

SOTO (11-N) 5a D. al N. de la T-Atz-Hgo. Grro. C-San Juco: Sta. Julia Sucre-Zóc. Z. 3 Plano 6.

1 .... Av. Hidalgo
15 .... Sta Veracruz.
C. Martínez.
37..... 4a. Peinador Mexicana.
55 .... 5a Mina
C. Jrs-Loreto.
99 .... 1a. Violeta
111 .... 4a. Pedro Moreno
147 .... 5a Magnolia
C. Circ-Hosp.
173 .... 5a Moctezuma
197 .... 5a. Mosqueta
C. Mtnz-por Lomita.
221 .... 5a. Degollado
249 .... 5a. Camelia
277..... 5a. Sol
281 .... 3a Arteaga
308 .... 3a. Luna
C. Zaragoza.

SOTO Espalda de. En 2a. Soto

SOTO M. Fdo. (7-T) C. Sa. dre-Mad. Zona 14 Plano 4.

SPENCER (13-J) 9a. D. En Ampl Polanco. C. Tba-Tbya. Tr-Bus; Circ-Cols; Tr-Bus-Tba-Balbna. Baj. en M. Escobedo 512. Cam. al P. Zona 5 Plano 5.

SOTITOS (8-L) Col. Cosmo-

nolita. C. Sta. Ma-Pino. En Term. Zona 15 Plano 3

STALIN José (11-S) 1a. D. Col. 1o de Mayo Al N. de Jov-Rev C-Alms: S. Salvt; Urbanas Zona 9 Plano 4.

STANOVDI Monte (12-D) Limas C. Limas-Lago. Zona 10 Plano 5

STRAUSS (8-N) 3a. D. Col. Valleto Entre Lis. Ben. y Ra Versalles C-Pello-Vallejo. Lóp. Vista - Baj. en 2a. Meyebeer al S Zona 11 Plano 4.

SUAREZ Vicente (14-J) 5a D. Al P. de Nvo. León 12a Term en Calz Tbya. 130 C. Escandón; Roma-M d a-M lp. Rastro Chap-Xoch. Zna. 11 Plano 5

1 .... Av. Nuevo León
27 .... Av Tamaulipas
C. Tbya-Observatorio.
39 .... 5a. Atlixco
43 .... 5a. Amatlán
45 .... 5a. Cuautla
51 .... 5a Cuernavaca
57 .... 5a. Jojutla
63 .... 5a. Yautepec
101 .... 5a Mazatlán
107 .... Priv Montes de Oca
131 .... Tula
151 .... 5a Zamora
165 .... Calz Tacubaya.
T. Obgn-Insgtes; Obgn-Bue. C. Obgn. Sn. Ana-Ina-Zac..

SUAREZ Vicente (17-N) 12a. D Ninos Heroes T-Villa-Popocatepetl. C- Coy; Tlal; Clasa. Mad-Porta-Coy; Urbanas. En Prda. Héroes 8 Cdrs a P. Zona 14 Plano 8.

SUAREZ V. (5-C) Satélite C. Circ-Hosp; Tlalp. Satélite Zn. 16 Pl. 1

SUAREZ (9-N) 5a. D. Atlampa. C. Gro-Balona; Valle-Sn. Simón Prvlo-Vallejo Tr-Poli-Unived Zona 7 Plano 4

SUCHIL (24-N Xotepingo T-VillaHidalgo. Blas; Xoch. C-Chap-Xoch. Z. 21 Pl. 10

SUCRE (2-E) Obgn. Col. Aguila. C Obgn-Aguila. Zona 20 Plano 7

SUCRE (17-O) Col. Moderna C-Coy. Tal; Clasa. Urbns. En Prda. Cádiz 8 Cdrs. al O. Zona 13 Plano 8.

SUCRE Parque Mariscal (17-L) 8a. D. Col. del Valle En Ra. Torres Adalid Tr-Bus. Villa-Dptes; T. Valle C. Valle. Sn. Pedro-Mad. Sucre-Zóc; Coy 20 Nov Zona 12 Plano 7.

SUCRES (10-T) 5 Bolv. T. Peñón-Poli C. Peñón. Peñón Sn Andrés Zona 6 Plano 4

SUDERMAN (12-J) 9a. D. Col Rcl. Morales C. Jrs-Loto-Circ-Cols Urbanas. Ver Pl Zona 5 Plano 5

SUE Eugenio (12-F) 9a D Col Polanco C. Lmas; Circ-Cols; Circ-Hosp. Zna 5 Pl 5

SUEPIL (21-T) Flores Magón C. Ixtp. Zona 13 Plano 8. L.

SUIZA (19-N) 12a. D. Col. Portales Al O. de Cals. Tlal 1320 T-Villa-Pop. C-Coy; Tlal. Clasa. Baj. en Prda Portales 3 Cdrs al O Zona 13 Plano 8

SUIZA Lago (10-F) Col 5 de Mayo. C-Lagaria-Merced Zna. 17 Pl. 8

SULLANA (6-N) Mad. Lda. Vista C-Atz-Mad. Lóp-Vista. Grro-Tbya. Zona 14 Plano 4.

SULLIVAN (12-L) 7a D al P. de 2a. Insgte. T-Ocsn. Insgte. C-Jurz-Tlal. Sta. María Tbya; Roma-Sn. Ber; Hip-Rastro. Artes-Sn. Bal. Tr-Poli-Unived. Zona 4 Plano 5.

SULTEPEC (1-P) Tlalmex C. Tlala. Z. 16 Pl. 1

SULTEPEC (15-K) 8a. D. Col. Hip-Chap. En primero tramo B Calif. T-Villa-Tbya. C. Escanema; Tamps; Mad - Tbya. Circ-Hosp. Baj. en Junio Club Zona 11 Plano 5.

SUPERIOR Lago (9-H) 9a D Tba. Al P. de un Gto. Aden Term. en Col Argentina T-Atz-Av. Hgo. En Prda. Tba 5 Cdrs al S C. Tba-Diana; Sanjuanico Zona 17 Plano 3.

1..... 5a. Gto. Aden
29 .... 2a. Gto. Sn Lorenzo
55 .... Calz. Legaria.
C. Circ-Cols.
..... 1a. Lago Esclavos
..... 1a. Lago Peten
..... 1a Lago Anáhuac
..... 1a. Lago Ayarza.
..... 1a. Lago Hopango
..... 1a. Lago Nicaragua
..... Calz. Mix-Tba
T. 4-Pants. C. Pants; Mad-Tbya

SUPERIOR Rinc. Iul Lago. En 4a. Lago Superior

SUPREMA Corte (14-U) 1a. D Col. Adri. C. Salmerón. Zona 9 Plano 5.

SUR 30 Y 48 (14-S) 2a. D. Col. Balbna. C. Balbna; Circ-Hosp; Urbanas, Ver Pl. Zona Plano 6.

SUR (17-N) Col. Postal En Bolvr. y Correspondencia C. Alamos Zona 13 Plano 8.

SUR (25-D) Jard. Pedregal C. Obgn-Pedregal. Zn. 20 Pl. 8

SUR (23-M) Col. Atlántida C. Tlal-Aquin; Villa- Huipulco. C-Chap-Xoch. Baj. en Taxqueña al P Zona 21 Plano 10.

SUR 120 (18-O) 12a. D. Tlal Sur C-Coy-Tlal; Clasa. Ma-Porta-Coy; Urbns. en Parada Heroes Zona 13 Plano 8.

SUR Ave. 112, 114 y 118 (17-O) 12a. D Col Intacciuati En Calz. Tlal 182 T-Villa-Popoc. C-Coy; Tlal; Clasa Zona 13 Plano 8

SUR América (15-F) Tbya. Col. América. C. Observ. Zona 16 Plano 5

SUR Playa (18-P) Marte C-Urbns. Zona 13 Plano 8.

T

ACHIN (9-M) Atz. Col. al C. Vallejo. Ver Pl. Zo- 5 Plano 3.

ACHINES Playa (18-O) C-Urbns. Z. 13 Pl 8.

AQUEROS Cjón. (12-O) D Entre 6a. V Carranza y Uruguap 113 Primer Cua- Zona 1 Plano 8.

AQUIL (8-L) Atz. Col. noe ... a-Mixel. Ver no Zon ... lano 3.

ASCO (14-L) 8a. D. al de Av. Cuauhtémoc 112 m en Av. Oaxaca 131 T. le. Villa-Tbya. C. Roma- ; Roma-Piedad, Coah-Zac. a 7 Plano 5

... Ab. Cuauhtémoc
... 6a. Morelia
... 8a. Frontera
... 8a Mérida
Roma-Mda; Coy20 Nab; tes-Bn Raf. ... ... — —
9 la Córdoba.
Pbllo-Roma-Sa. Luis; Roma- n. Raf.
... 5a. Orizaba
... 5a. Jalava
... 4a Tonalá
... Monterrey
... Av. Insurgentes
Circunv; Obgn-Insgtes B. rtes.
... 6a. Medellín
... 8a Valladolid
... Av Oaxaca
C. Escandón; Atz-Jmca; Tampa.

TABIQUEROS (11-R) Col. Mich En 2a Av. Rastro. T. -Rastro-Vlgs. Peni-Sa. An- dres. Zona 2 Plano 6.

TABLAS Sn. Agustín (9-R) Ty-Bal-Taller, C Urbns Zn 14 Plano 4

TABO Monte (13-D Lmas. Nort Lmas-Lago. Ver Pl Zona Plano 5.

TACAMBARO (15-J) 1a. D. Col. Hip Cuap Entre 4a. Benj ... ll y Juanacatlán C. Mad- ... P; Mad-Tbya; Tampa, En Sa. ... anacatlán Zona 11 Plano 5.

TACUBA (12-O) 4a. D. al O de B. Artes. Term. en Mon- te de Piedad. Primer Cuadro Zona 1 Plano 5.

TACUBA (20-F) Obgn. Col. Merced Gómez. T. Obgn-Insts. Obgn-Bue. C. Obgn; Sn. Ang- Ina-Zóc. En Prda. Cima al P. Zona 19 Plano 7.

TACUBAYA Calzada (15-J) 11a D. Al S de Av. Chap. 580 Term en José Morán Tr-Bus. Tbya: Obgn-Insgtes; Obgn-Bu- C. Obgn; Sucre-Zóc; Sn. Ang- Ina-Zoc: Circ-Hosp. Zona 15 Plano 5

1 ... Av. Chapultepec
20 ... 3a Agustín Melgar
48 ... 6a Juan de la Barrera
70 ... 7a Juan Escutia
C. Cherrito.
94 ... 7a Montes de Oca
130 ... 7a Vicente Suárez
154 ... 10a Sto. Márquez
182 ... Av Juanacatlán
C. Mad-Tbya.
208 ... 1a Benj. Hill.
C. Urbanas.

TACUBAYA (20-F) Col. M G C. Mix-Merced. Gómez. Z. 19 Pl 7

TAGLE Proleccio J. Gob. (14- J) 11a. D. En 2a. Constituyen- tes Term En 2a. Gela Ll. T. Obgn-Insgtes; Obgn-Bue. C. Sn. Ang-Ina-Zóc: Obgn. Circ-Hosp. Baj. en Prda. To- nel al P. Z. 18 Plano 5

1 ... Av. Madereros
21 ... 3a Alumnos
C. Mad-Tbya: Urbanas.
35 ... 3a. Gómez Pedraza
51 ... 2a. Gral León
64 ... 2a. Gob. T. M. Torne
78 ... 2a. Gelati
TAGLE Gob. Crda. En 2a. Gob Tagle.

TAINE (12-J) 9a. D. Col. Benj Morelos C. Circ-Hosp-Jrz. Lrto; Urbns. Zona 5 Plano 5.

TAJIN (17-M) 8a. D. Col. Narv. Al S de Diag. Sn. Ant. 1513 Tr-Bus. Villa-Depts. C. Alamos: Coah-Narv; Piedad- Narv; Sn. Pedro-Mad; Circ-Clos Depts-Zóc; Sucre- Zóc; Mad- Narv-Coy; Urbanas Zona 18 Plano 7.

1 ... Av Morena
101 ... Diag. Sn. Antonio
167 ... Blvd Xola.
211 ... Cumbres de Maltrata
307 ... Luz Saviñón
C. Depts-Zóc.
363 ... Av. Universidad
385 ... C. Bélistegui
381 ... Eugenia
C. Piedad-Narv; Urbanas; Mad- Cop; Mad-Narv.
525 ... San Birás.
575 ... Angel Urraza.
617 ... Matías Romero
681 ... Chichen-Itzá
709 ... Pilares
C. Chan-Xoch. ... — — — —
963 ... M Laurent

TALABARTEROS (10-P) 1a. D Al O de Av. Trabajo T. Atz. C. Rastro: Circunv: Hip- Rastro; Mor-Peña y Peña Baj. en 4a. Canal del Nte. Zona 2 Plano 4

TALARA (7-P) Mad. Col. Tpac-Insgtes Tr-Bus. Villa- Dptes. C. Mad-Tpac: Ldavista; Mad-Narv. Zona 16 Plano 4

TALAVERA (13-P) 2a. D. al R. de Plz Mérced Term. en 3a Mesones C. Rastro-Jamca: Jrl-Lrto; Mtnz-Aviac; Hip-Ras- tro: Zrgza-Por Letrán: Atz. Jamca. Sn. Raf-Artes. Zona 1. Plano 8.

TALISMAN (7-R) Mad. Col. Estrella T-31-Villa. C-Mad. Sn. Pedro-Mad: Mad-Cop. Ur- banas. Baj. en Prda Eusceare al O. Zona 14 Plano 4

TALLER (14-R) Jard. Balb. Hay 61 Retornos en esta Av. C-Balb. Zona 9 Plano 6.

TALLER Av. del (14-O) 2a. 54-Xocr. C-Chap-Xoch; Clase- de Glorieta. Clasa; T-33-Tlal; Zona 8 Plano 6

TALLO (25-N) Reloj Al S. D Al O. de Cals Sn Ant Abad 177 Term. en Col. Av. Obgn T-Villa-Pop. C-Cop; Tlal; Clasa. Rastro Vlgs; Atz-Jamca; Zona 21 Plano 10

TALLERES de la Marina.

TAMAGNO (9-O) 3a. D. Col Pvllo. Al N de Cals. Ronda. Term. en Col. Vallejo; C. Pvllo- Vlg-Hip. Pvllo-Vlgs Circunv. Zona 2 Plano 4.

1 ... 8a. Calz. Ronda.
3 ... 1a. Granados
11 ... 7a. Rossini
21 ... 1a Mascagni
C. Pvllo-Ex-Hip; Mad-Tbya.
29 ... 7a. Gounod.
37 ... 7a. Berlios
45 ... 7a. Rolto
C. Circ-Cols.
50 ... 7a Juv Rosas
60 ... 4a. Silesio Morales
70 ... 7a. Beethoven.
C. Pvllo-Sn. Joaquín.
... 3a. Barate
... 8a Villanueva
C. Pvllo-Centenario.
... 7a Río Consulado
... 6a Smetana
... 7a. Clave
... 8a. Donazetti
... 8a Schumann
C. Pvllo-Vallejo.

TAMAGNO Priv. En 12a. Ta- magno

TAMAZUELA (5-X) 15 de Ju- lio C. Mad-Sn. Pedro. Ver Plano. Zona 14. Plano 3.

TAMAULIPAS Av. (15-K) 8a D. Es continuación de Av Oaxaca Term en Benj. Fran- klin. C. Roma-Piedad; Escan- dón Tampa. Baj en Parq. Es- paña Zona 11 Plano 5.

1 ... Parque España
27 ... 2a Juan Escutia
C. Sucre-Zóc; Chap-Xoch.
60 ... Coderayta
81 ... 2a. Montes de Oca.
125 ... Av. Michoacán.
C. Sn. Luis Hip.
135 ... Vicente Suárez.
141 ... 15a. Campeche.
148 ... Gómez Palacio.
175 ... Av. Juanacatlán
101 ... 8a Benjamín Hill.
T. Villa-Tbs-Tbya. C. Mad-Ta- cubaya; Circuito Hospitales.
1 ... 1a Ciencias
35 ... 1a. Civilización
50 ... 8a Benjamín Franklin

TAMAULIPAS (23-E) Tlz. C. Obgn-Tlz. Zona 20 Plano 4

TAMAYO Priv. (9-N) 5a D. Prol de Gro C. Xoxa-Monte Alto; Gro-Sn Simón; Circ-Cols. Zona 3 Plano 4

TAMBUCO Playa (18-P) Marte. C. Urbns Zna. 13 Pl 8

TAMESIS (12-L) 7a. D. Col. Cuauhtémoc Entre P. Refor- ma 155 y Cals Villalongín 21. T. Obgn-Insgts C. Imas; Hie- Rastro Artes-Sn. Raf: Sucre- Zóc; Obgn-B Artes. Tr-Poli- Unvd. Zona 5 Plano 5.

TAMIAHUA Lgna. (11-K) 9a. D Col Anáhuac Al O de 3a Lgo. Texcoco Term en 2 Lgo Lgo. Tláhuac. C. Sn Juanico: Urbanas. Baj en 5a. Cals Puerto al R Zona 17 Plano 8

1 ... 2a. Lago Tláhuac.
13 ... 3a Lago Pátzcuaro.
C. Sta. Julia.
29 ... 3a. Lago Birahuén.
33 ... 3a Lago Cuitzeo
48 ... 3a Lago Chalco
58 ... 3a Colegio salesiano.
78 ... 3a. Lgo Xochimilco.
82 ... Lago Texcoco.

TAMOS Río (21-D) Pte. Colo- rado Obgn al P. de Col. Agrillas Zona 20 Plano 6.

TAMPICO (14-K) 8a. D. al R. de Av. Chap. 158 Term. en Av. Veracruz. T. Obgn-Insgs- tes; Obgn-Bus. C. Sn. Ang- Ina-Zóc: Roma - Mda-Chap; Pvllo-Cozumel; Pvllo-Belem; Circunv; Sucre-Zoc; Tr-Bus. Tba-Aviac Zona 7 Plano 5.

TAMPICO Pte. (8-X) Casas Aleman. C. Villa-Casas Ale- man. Zona 14 Plano 4

TANA Lago (10-F) 9a. D. Antes Titicaca Col. Legaria En 13 Lgo Superior. T. 4-Pan- tcones. C. Panta. Ver Pl. Zna. 17 Plano 3

TAMRMISES.

TANA (9a. D. Tba. Col Hilchapan T. 4-Panta. C. Panteones Zona 17 Plano 3.

TANACATITA (19-B) Col. Lopez. C. Oliver del Conde. Lo- ma 19. Pl. 7.

TANAKA (16-L) Col. Valle En 232 de Obrero Mundial: C. Valle-28 Novi Tba-Tbya. Zna 17 Plano 5

TANCITARO (8-L) Col. Gas. Zona 15 Plano 3.

TANCITARO Parque (8-C) Parque. C. Méx-Tba. Sn Este- ban. Zona 16. Plano 3.

TANFORAN (13-B) Lomas C. Sta. Tomás: Sta. Ma-Rosa. Hip C. Cuatelos. Z. 10 Pl 5.

TANGANICA Lago (12-H) 9a D. Tba C. Sta. Julia: Circ- Cols: Urbanas. Baj. en Benef. 8 Plano 6

TANGER (11-T) R. Rubio T. Peñón-Pelite. C. Peñón Zona 9 Plano 4

TAPACHULA (15-L) 8a. D. Entre 11a Tonala y 2a Man- zanillo T. Col. del Valle. C. Col. del Valle: Coy-20 Novi Obgn-Insgtes: Roma-Zoc: Coah: Mad-Tbya Sa Insgta 334. Zna. 7 Plano 5.

TAPICERIA (11-R) 1a. D. al N. del Canal del Desagüe—

Term. en Tarimineros C. Mexi; Clip-Rastro; Circ-Cols, Zna. 3 Plano 6
1 .... Canal del Desague.
13 .... 12a. Rn Ant. Tomatlán
31 .... 8a. Héroe de Nacozari
45 .... 6a. Penitenciaría.
T. Peñón-Peñonemico, C. Peni; Sn. Pedro-Mad
69 .... 6a. Albañiles
81 .... 6a. Carroceros.
97 .... 5a. Herreros.
119 .... 5a. Hortelanos.
C. Cir-Cols
131 .... Jardineros

TAPICERIA Cjón. En 2a. Tapicería

TAPIA (21-P) Ixtp. T 42 Intp. C. Ixtp. Baj. en Mexicaltzingo al R. P. 13 Plano 7

TARAUMARA Sierra (14-D) 4a. D. Lmas-Verys. Ver Pl Zna 10 Pl. 5

TARANGO (21-D) Obgn C. Obgn-Agulias. Zona 20 Pl 7

TARASCOS (30-J) Tlal. Tlalcoligia. Zona 22 Pl. 10

TARASQUILLO Cjón. (12-N) 1a. D. En Inden 13 Primer Cuadro Zona 1 Plano 6.

TARENTO (19-O) 12a. D. Zacahuitzco T. Villa; Popocatl. C. Coy; Tlal; Clase; Peni-Sn Andrés. En Prda. Bretaña 8 Cdrs al O. Zona 13 Plano 8

TARRAGONA (17-N) al S de Alamos. C. Alamos. Zona 13 Plano 8.

TARTARO Rosa de (19-E) Mix. Col. Molino de Rosas. C. Mix-Alf. XIII. Z. 19 Pl. 7.

TASIMAX Lago (10-F) 9a. En Ultima de Carrillo Puerto C. Sta. Julia. Zona 17 Pl. 3.

TASMANIA (7-L) Atz. Col. Cosmopolita. C. Sta. Ana-Minel. Zona Plano 3.

TA (12-J) 9a. D. Col. Bel Aires. C. Circ-Cols; Hosp Tr-Bus Tba-Balbna. Zona 5 Plano 5.

TAVASCO (22-K) Coy. en Ind de Taxqueña C. Joy; Taxq. Zona 21 Plano 7

TAULEBE Lago (10-H) 9a. D Tba. Al N. de 3a. Lgo. Gran Oso. Term. en 4a. Lgo. Superior C. Sn. Juanico; Tba-Diana. Baj. en 4a. Lgo. Superior al S Zona 17 Plano 3.

TAURO (21-P) Ixtp. Prado Curb. C. Loch-Ermito. Zna. 13 Plano 8.

TAURO Monte (14-E) 11a. D. Col. Lmas. O. Lmas-Sur-Verys; Circ-Cols. Z. 10 Pl. 5.

TAXCO (15-L 9a. D. Entre 4a. Tepic. y 4a. Aguascalites T-Valle C-Valle. Roma-Zac. Circ-Hosp. Atz-Jmca. Mad-Tbya En Baj. Calif 200 Zna. 7 Pl 5.

TAXQUEÑA (23-R) Sn. Fco. C. Coy. Reyes. Zona 13 Plano 10

TAXQUEÑA Crda. (22-K) En Quevedo 330. C. Coy-Taxqueña Zona 21 Plano 7.

TAY Lago (11-F) 9a. D. al N. de Benef. Española. C. Sta. Julia; Urbns. Zona 17 Pl. 5.

TE (16-S) Tlacotal C. Mergd Minca Zona 8 Plano 6.

TEAPA (13-F) Lomas C. Lmas; Circ-Cols. Baj. en Crucero F.C. Cuernavaca. Zna. 10 Plano 5.

TEBAS (9-J) Atz. Col. Clav. T-Atz. C. Atz-Clav; Atz-Jmca; Circ-Cols; Atz-Coy. Zona 10 Plano 3

TECAMACHALCO Presa 13-C C. Lms. Tecamachalco. Zna 10 Pl. 5

TECAMACHALCO Priv (12-E) 9a. D. en Avila Camacho 70. Lmas-Nte. C. Mad-Tbya; Circ-Cols; Hosp; Lmas-Nte. Zona 10 Plano 5.

TECOLUTLA Playa (18-F) Marte C. Urbns. Z. 13 Pl. 8.

TECAYO (8-J) Col. B Juárez. C. Atz. Zona 16 Pln. 3.

TECOYOTITLA (2-D) Viv. L C. Circ-Hosp; Tlal-Cd. Satélite Zn. 16 Pl. 1

TECOYOTITLA (21-J) Obgn. En Insgts. 1650 al O. C. Obgn-Insgts; B. Artes. Z. 20 Pl 7

TECPAN (7-H) Atz. T. Atz. Atz-Aviac; Baj. en Jard. Hgo al P Zona 16 Plano 3.

TECPATL (7-F) Petrolera C. Atz-ptra. Zona 16 Plano 3.

TECPATL (24-B) Cd. Indep. C. Contra; Tlal; Sn. Jerónimo Zna 20 Pl. 9

TECUALIPAN (22-K) Coy. C. Ixtp-Tlal; Coy-Atz. En Av. Quevedo 594 Zona 21 Plano 9.

TEHUACAN (5-X) 25 de Julio. C. Mad-Sn. Pedro. Ver Plano. Zona 14 Plano 2.

TEHUANTEPEC (15-K) 8a. D. Al P. de Av. Cuauhtémoc 319. Term. en Nvo. León 248. T. Villa-Tbya. C. Piedad; Depns Roma-Sn. Raf; Tr-Poli-Univd. Zona 7 Plano 5.
1 .... Av. Cuauhtémoc.
23 .... 2a. Toluca.
55 .... 2a. Ures.
79 .... 18a. Tonalá
86 .... 2a. Linares.
C. Circ-Hosp; Atz-Jamca; Coy-20 de Nov.
123 .... 2ua. Monterrey.
135 .... 2a. Torreón
145 .... 10a. Medellín
159 .... 2a. Monclova.
174 .... 9a. Mazzanillo.
C. Roma-Zac; Cosh; Mad-Tbya;
189 .... 6a. Tlacotalpan.
217 .... 3a. Anáhuac.
231 .... 4a. Tuxpan.
257 .... 8a. Chilpancingo.
265 .... Av. Insurgentes.
T. Valle C. Valle; Obgn-Insgts; Bellas Artes; Roma-Mérida-Depns. Mariscal Sucre-Léo.

217 .... 6a. Culiacan.
293 .... Av. Nuevo León.

TEHUANTEPEC Glo (9-H) 9a. D. Tba Al O. de 2a. Av Atz. 79 T-Atz-Av. Hgo. C-Circ-Cols; Mad-Tbya; Atz-Aviac. Zona 17 Plano 3.

TIGUCIGALPA (7-B) Américas. C. Lms. Satélite. Tlaln. Zona 16 Plano 3.

TEJA (6-B) Echegaray C. Circ-Hosp; Tlaln; Cd. Satélite. Zna. 16 Pl. 3

TEJOCOTE (18-J) Mix. C. Obgn-Insgtes; B Artes. Tr-Poli-Univd. En Insrtes. 1260 al O. Zona 12 Plano 7.

THE Rosa de (22-E) Mix. Col. Molino de Rosas. Al S. de Alf. XIII C. Mix-Alf. XIII. Zona 19 Plano 7.

TEJOCOTE (24-N) Cd Jardín Ahora Gardenia. T. Sa-Tlal. C. Tlal; Clase. Baj. en Xtpago Zona 21 Plano 10.

TEJOCOTE (7-J) Atz. T. Atz. C. Atz. Zona 16 Plano 3.

TEJOLUTLA (29-L) Tlal. T. Tlal C. Tlal. Zona 24 P. 10

TEJUPILCO Sierra (14-C) Lmas C. Lmas. En 1a. Barranca Zona 10 Plano 5.

TELCHAC (18-B) Col. Lopez Mateos C. Olivar del Conde. Zn. 19 Pl 7.

TELLES Bajo (23-F) Tlz. T. 52-Coy. C. Coy-Tlz. En Term. Zona 20 Plano 9.

TELENTINO (6-C) Echegaray C. Circ-Hosp; Tlaln; Cd. Satélite. Zna. 16 Pl. 3

TELURO (9-P) 3a. D. Valle Gómez En 119 Cals. Gpe. T. y C. Villa. Zna. 2 Pl. 4

TEMACA (8-S) Aragón-Ing. C. Villa-Cond-Aragón. Zna. 14 Plano 4.

TEPECALTZIN (24-N) Col. Ruiz Cortines. C. R. Cortines-Clase. Zona 21. Pl. 10.

TEPONAXTLE (24-N) Col. Ruiz Cortines. C. R. Cortines-Clase. Zn. 21. Pl. 10.

TLEMACALCO (28-J) Tlal. C. Obgn-Tlal; Tlal. Z. 22 Pl. 10.

TEMAMATLA (1-F) Tlalmex C. Tlaln. Zna 16 Plano 1

TEMASCAL (15-D) Lomas C. Lomas Zona 10 Plano 5.

TEMISTOCLES (12-H) 9a. D. Col. Polanco. C. Lmas. Circ-Cols; Urbns. Zona 5 Plano 5.

TEMIXCO (6-C) Echegaray C. Circ-Hosp; Tlaln; Cd. Satélite Zn 16 Pl. 1

TEMOC (25-M) Col. Ruiz Cortines. C. R. Cortines-Clase. Zona 21. Plano 10.

TEMOCHIC (10-R) Mad. Col. Joya. C. Rastro, Urbanas. Mad-Coy. Zona 14 Plano 4

TEMOSACHIC (10-S) Mad. Col. Joya. C. Rastro-Urbanas Mad-Coy. Zona 14 Plano 4.

TENANCINGO (14-K) 8a. D. Col Condesa. C. Tlamp. Escandon Gro-Condesa, Bucre-Zoc; Chap-Koch. baj en Juan Escutia Zona 11 Plano 5.

TENANGO (6-C) Echegaray C. Circ-Hosp; Tlaln; Cd. Satélite. Zna. 16 Pl. 3

TENANGO (15-L) 8a. D. En B. Calif. 117 T. Villa-Tbya. C. Mad-Tbya; Atz-Jmca; Coy-20 Nov. En 16a. Monterrey. Zna. 7 Plano 5.

TENANGO (6-C) Mirador C. Lms. Satélite. Tlan. Zona 16. Plano 3.

TENANTITLA (22-K) 10a. D. Col. R. de Terreros C. Coy-Taxq Contreras. Zona 21 Pl 9

TENA Ventura G. (15-O) 2a. D Col. Vista Alegre. T. Villa-Popocatep. C-Coy; Clase. Circ-Cols. En Pedro-Mad. En Prda. Chabacano al O. Zna. 8. Plano 6.

TENAYO (7-P) Mad. al N. de Col Indstri. Tr-Bus Villa Dpts. T-31-Villa. C-Mad. En Prda. Ricarte al P. Zna. 14 Plano 4.

TENAYUCA (18-L) Col. Letran Valle. C. Chap-Koch. Zna. 13 Plano 7

TENERIA (12-S) 1a. D. Col. Azteca Atras de Peni T-Peñon-Polit. C-Peni; Alms-San Bolvr; Urbns. Zona 9 Plano 5

TENNESSEE (17-J) 10a. D. Napoles. C. Obgn-Insgtes. B Artes. Tba - Tbya. Roma-Méx-Depts. Tr-Poli-Univd. en Insrgts 915 al P. Z. 18 Pl. 7.

TENIS (21-N) Churb. T. Villa-Huipulco. C-Coy; Tlal. (Clase. Baj). en Churb. Zna. 21 Plano 8.

TENNYSON (12-F) 9a. D. Col Polanco C. Lmas. Circ-Cols. Zona 5 Plano 5.

TENOCH (24-O) Col. Avante T-Villa-Huipulco. Tlal; Xochimilco. Zona 13 Plano 10.

TENOCHTITLAN (11-O) 3a. D Al N. de 1a. Héroes de Granaditas Term en 3a. Canal del Norte T-31-Villa C-Mad-Grro-Cozmel. Tr- Poli-Univd. Zona 2 Plano 4.
1 .... 1a. H de Granaditas
47 .... 2a. Bart de las Casas
65 .... 9a. Matamoros
81 .... 3a. Rivero
97 .... 4a. Peñón
113 .... 5a. Constancia
127 .... 4a. Granada
143 .... 8a. Gorostiza
155 .... 3a. Canal del Norte
C. Circunvalación.

TENOCHTITLAN (9-N) 5a. D T. Villa-Dptos. C Circunv. Zna 3 Plano 4

TENOCHTITLAN (5-R) Mad.

-Sta. Clara Zona 14 Pla-

RIO Cals. (27-P) Coa
y C. Xoch-Tlal. Zna. 22
10.

A Cerro (21-O) Churb
-Huipulco. Tlal. Xoch.
Zona 21 Plano 8.

ELO (15-L) 8a. D. Col
T. Villa-Tbya. C.
Cuah; Circ-Coln; Atz-Jrz.
Raf. Zona 7 Plano 5

OLCO (-T) Jardín
Jard-Edrgl.
Pla.

TIHUACAN (15-K) 8a.
Parq. Sn. Martín C.
345 T. Valle. C. Valle.
Atz-Jcm; Sucre-Zoc;
Artes, Insurts, Tr-Po-
Zona 11 Plano 5.

INTLY (24-N) Col.
Cortines. C. R. Ruiz Cor-
Clase. Zna. 21. Pl. 10.

TIHUACAN (1-H) Tlaln
Zna 16 Plano 1

ALCATITLA (22-L) Coy.
Ixtp-Tlp; Coy. Bel. en
Carmen al S. Zna. 21
7

ALCATITLA (7-P) 3a. D.
Indstrl En Necaxa y Buen
T-21-Villa C-Mad-Tbya
Viaista. Indstrl. Mad. Ver
Zona 11 Plano

ANECOS (7-J) Atz. T-
C-Atz; Atz-Aviac; Atz.
En Turm. al O. Zna. 16
3

ANGO (22-M) Chur. C.
-Tlz; Ixtp; Coy. Prda. Sn.
al S. 5 Cdras. Zna 21
e

ALPA (6-J) Atz.
Atz. Satélite. Zn. 16 Pln. 3.

ECU D) Mirador
Tlal. Zna 16
1

ANTONGO (6-J)
Satélite. Zn. 16 Pln. 3.

CA Nerie.

EHUNES (30-K) Tlalcoli-
Tlal. Zona 22 Plano 10

ETLALCALCO (2-K) Sn.
pe Ixt. C. Tlaln. Vallejo.
s 16. Plano 1.

EJI (15-L) 8a. D. Entre
Tonalá y 16a. Medellín
Villa-Tbya. C. Roma-Zac;
-Tbya; Coy-20 Nov; Artes-
Raf. En Medellín y R Clif
dra al N. Zona 7 Plano 5.

EXPAN (22-L) Coy. C.
-Tlz; Coy. Bel. en Prda.
men 6 Cdrs. al S. Zna. 21
no 9.

EYAC Pque. Del (8-C)
que C. Máx-Tbs. Sn. Este-
n. Zona 16. Plano 3.

EYAC (7-P) 3a. D. Col.
strl. Cruz Sn. Excelsior
-Villa C-Mad-Tbya; Mad.
rv. Urbanas. Saf. en Neca-
xa Zona 11 Plano 4.

TEPEZALA (10-R) 1a. D. Col.
Rastro C. Rastro. Hip-Rastro.
Raf. en 11a. Aluminio. Zna.
2 Plano 4

TEPIC (15-L) 8a. D. Col
Roma Sur. Al P. de 16a. Yo-
nalá Term. en B. Calif. 239
T. Villa-Tbya. C. Artes-Sn. Raf
Zona 7 Plano 5.
1 ... 16a. Tonalá
83 ... 18a. Medellín
85 ... 17a. Monterrey.
C. Mad-Tbya. Atz-Jamca.
Coy-20 Nov.
137 .... 7a. Manzanillo
127 .... 4a. Tlacotalpan
147 .... 2a. Tuxpan
T. Villa-Tacubaya; Valle. C.
Valle Roma-Coahuila; Zacatecas

TEPIC (I-K) Valle Coy-...
lan. C. Tlaln. Satélite. Zona
16 Plano 1.

TEPONAXTLE Cerro (22-N)
Churb T-53-Tlal; 54-Xoch. C-
Clase. Zona 21 Plano 10.

TEPONAZTLI (6-S) Aragón
Inguaran C. Gro Cond-Ara-
gón Zona 14 Plano 4.

TEPOZCO Por la Villa

TEPOZTECO (17-M) Col
Narv. En Cumbres de Maltra-
ta y Av. Casa Alemán C.
Piedad-Narv. Depts-Zóc. Mad-
Narv. Coy. Circ-Cols. Vértis.
Alms-Bretaña Zna. 12 Pl. 8

TEPUCHAPEC

TEQUIZQUIAPA (5-J) Rey-
nosa Tampas Atz C. Atz-Rey-
nosa. Zona 16 Plano 1.

TERAN Gral. Jesús. Antes
Eliseo (12-M) 7a D Entre ul-
timo tramo. Av. Juárez y 2a
Puente de Alvarado T-Rosa.
C-Lindavista; Sucre-Zóc; Atz-
Aviación Zona 1 Plano 5.

TERCERA Av. (23-N) Col.
Tlal. Xotepingo T-Villa-Hui-
pulco C-Clase. Xoch-Tlalpan.
Zona 21 Plano 10.

TERESA de Mier (6-T) Qui-
rosa C-Sn. Pedro-Mad; Mad-
Quirosa. Zona 14 Plano 4.

TERRAPLEN (15-P) Sta. Anita
C. Urbsá Circ-Cols. Zona 8
Pl 6

TERRAZAS (5-B) Satélite
C. Circ-Hosp; Tlal-Cd Satélite
Zona 16 Plano 1

TERESA José de (21-H)
Obgn. T. Obgn-Insgtes. Obgn-
Buc. C. Obgn. 3a. Ana-Ing-
Zóc. En Prda. Hda. al P. Zna.
20 Plano 7.

TERESA (8-P) D. Col.
Indstrl C. Mad-Tbya Mad-
Indstrl. Mad-Narv. Urbanas
En Sn Raf. Zona 14 Plano 4.

TERMINOS Laguna (11-J) 9a.
Ba D Col Anáhuac. Al O. de
Lgo. Bielmar. Term e 3a. Ca-
camatzin C. Sta. Julia. Zna.
17 Plano 5
..... 7a Lgo. Bielmar.
..... 3a. Lgo. Ladoga.
..... 5a. Lago Omega

1525 .... 3a. Lago Peypus
1545 .... 5a. Lago Constanza
1501 .... 5a. Lago Mayor
1566 .... 2a. Lago Como
..... 5a. Lago Mosk
..... Av. F.C. Cuernavaca
..... Calz. Gral. M. Escobedo
C. Tbs-Tbya.
Tr-Rus. Tbs-Balbna.
..... 3a. Lago Ueo
..... 2a. Lago Silverio
..... 2a. Lago Muritz
..... Lago Texcoco
..... Lago Xochimilco
C. Atz-Jamca.
..... Marina Nacional
..... 5a. Colegio Salesiano
..... 5a. Lago Chalco
..... 5a. Lago Chapala
..... 5a. Lago Cuitzeo
..... 5a. Lago Sirahuén.
..... 2a. Lago Pátzcuaro
..... 2a. Lgna. Guzmán
..... 3a. Cacamatzin.

TERRESS Dr. José (14-M) 5a
D A. S de 3a. Dr. Barragan
Term. en Hosp. Gral. Tr-Rus-
Villa-Dents. C. Niño Perdido
Hosp - Lerdo. Chan - Indnila
C-Jamca. Circunv. Tr-Rus-
Tbs-Aviac. Zona 7 Plano 6
1 ... 4a. Dr. Barragan
37 .... 7a. Dr. Andrade
101 .... 8a. Dr. Vértiz
C. Depts-Zóc.
121 .... 9a. Dr. Jiménez
151 .... Hospital General
C. Circ-Hosp. Mad-Tbya.
Hosp-Lerdo.

TERREROS Romero de (16-L)
Ba D Col del Valle. Al O.
de Insgtes 620 C. Obgn-Insgtes.
B. Artes. Circ-Cols. Tbs-
Tbya. Roma-Mda. Depts. Zna.
12 Plano 5
1 .... Av. Insurgentes
11 .... Urquiza
15 .... Valle Arizpe
21 .... Magdalena
201 .... San Francisco
301 .... Patricio Sáenz
311 .... Revisión del Norte
501 .... Providencia
601 .....Adolfo Prieto
601 .... Av. Coyoacán
T. Valle C. Valle. Coy-20 Nov.
Sn. Pedro-Mad; Piedad-Narv.
Eugenia Sn. Luis. Sucre-Zóc.
Depts-Zóc; Coahuila-Narvarte.
701 .... Mier y Pesado
801 .... Amores
816 .... Priv. Torreros
916 .... Priv. Ortega
931 .... Nicolás San Juan
1015 .... Sánchez Azcona
1061 .... Heriberto Frías
1001 .....Díaz Sn. Antonio
Tr-Rus. Villa-Dents. C. Coah-
Pénsmn. Piad-Dents; Chap-Xoc.
1163 .... Rosalía
1211 .... Pitágoras
1301 .... Amayecorres N
1325 .... Av. Cuauhtémoc
C. Piedad-Multf.
1361 .... Zacatlán
1469 .... Xochicalco
1415 .... Uxmal
..... Salin
..... Cumbres de Maltrata
C. Depts-Zóc.

TERREROS Priv. Romero en
3a. Romero de Terreros

TERMINO Rinc Lgna. En
3a. Lgna. Términos.

TESEO (21-O) Ixtp. Col.
Prado Churb C. Xoch-Ermita.
Zona 13 Plano 8

TESOQUIAPAN (29-L) Tlal.
Tren y C-Tlal. Zna. 22 Pl. 10

TESOREROS (28-K) Tlal. C.
Tlal; Obgn-Tlal. Zna. 22 Pl. 10.

TESORO (22-K) 10a D. Col
R de Terreros C Coy-Taxi; Con-
tre Zona 21 Pl. 9

TESORO (8-R) Mad. Col.
Estrella T-31-Villa C-Mad.
Estrella. Sn. Pedro-Mad. Mad-
Coy. En Necaxa al O. Zna
11 Plano 4

TESOYO Presa (11-E) Irrig.
Al N. de Danxho C. Tbs-Lega-
ria Zona 10 Plano 5

TETECALO (24-M) Col. R.
Cortines Zona 21 Plano 10

TETELCO (26-M) Sta. Ursula
T y C. Xoch C. Tlal Zona 21
Plano 10

TETITLA (28-J) Tlal. F. 53
Tlal C-Tlal. Zna. 22 Pl. 10.

TETELA de Oro (10-R) 1a.
D Col Valle Gms al N. de
13a. Platino Term. Río Consu-
lado. C. Rastro. Hip-Rastro
San Pedro-Mad; Circ-Colnas;
Urbanas. Zona 2 Plano 4.

TETLA (25-M) Col. Ruiz
Cortines. C. R. Cortines-Clase.
Zona 21 Plano 10.

TETLAN (13-F) Lomas S.
Secc Obrera C. Lmas-Sur
Verys. Circ-Cols. Z 10 Pl. 5

TETRAZZINNI (9-O) 3a. D.
Col. Pvlio Al N. de 7a. Calz
Ronda Term en Col Vallejo.
C. Pvlio-Vlza. Circunv. Mad-
Narv; Mad-Tbya. Zna 2 Pl. 6.
1 .... 7a Calz. Ronda
3 .... 5a Grieg
13 .... 6a Granados
19 .... 6a Rossini
C. Pvlio-Ex-Hip. Mad-Tbya.
28 .... 6a Mascagni
38 .... 6a Gounod
48 .... 6a. Berlioz.
56 .... 6a Botto
C. Circ-Cols.
62 .... 6a Juv Rosas
74 .... 3a. Melesio Morales
88 .... 6a Beethoven
C. Pvlio-Sn. Joaquín.
102 .... 2a. Barosate
134 .... 7a Felipe Villanueva
154 .... 6a Río Consulado
(Sigue Z Postal 14).
..... 4a. Smetana
..... 6a. Clavel
..... 7a. Donizetti
..... 7a Schumann
C. Pvlio-Vallejo.
..... 7a Leoncaballo
..... 7a Valave

TEXAS (17-J) 10a D Col.
Nápoles C. Sn. Pedro-Mad-
Tbs-Tbya. Obgn-Insgtes. B.
Artes. En Insgtes. 726 al P
Zona 16 Plano 7.

TEXCO (18-N) 2a. Col. Pe-
riodistas C. Niño Perdido. Zna.
13 Plano 8

TEXCOCO Lago (11-J) 9a.
D Col. Anáhuac Al S. de

...v. Puerto 75 Terra. en
... Lgna. Términos C. Sn
...aleo. Urbna Z. 17 Pl. 3
... Av. Carrillo Puerto
... Lgna Carmen
... Lgna Tamiahua
... la. Lgna. Sn. Cristóbal
... Atz-Jamca.
... Marina Nacional
... 2a Lgna Términos

...XCOCO Av. (11-X) 1a. D.
... Urbna; Aviac-Peñón. Z. 9
...no 6

...XCOCO Av. (14-Y) Arenal
... Gro-J Sta. Ma. Z. 9
...no 6

...XCOC... (16-Z) México
... Tezcoco; Avialón Z. 9 Pl

...COCO Lago (12-X) Pe-
...olites. Ra Term. Zna. 9
...o 8.

...XCOCO (9-J) Atz. Col.
...lav C. Atz-Clav. Atz-Jamca
...tz-Coy. Zona 18 Plano 3.

...XCOCO (7-B) Mirador
... Lmas. Satélite. Tlalm. Zona
...6. Plano 3.

...EXPAZIN (5-R) M a d.
... Constituyentes-Pto. Aéreo
...dios Verdes Z. 14 Pl. 2

...EXPTEC (3-N) Ticomán
... Mad. Ticoman Z 14 Pl 2

...EXTILES (18-O) Zacahuitz
...o. C-Alme-Sn. Andrés Zna. 13
...Plano 8

...EXTITLAN (26-N) Sta. Ur-
...Col. Sta. Ursula Z. 21 Pl. 10.

...EYOTL (8-S) Aragón Ingrm;
...C. Gro-Cond-Aragón. Zna. 14
...Plano 4

...EYRA Sierra (14-C) Lomas
...C. Lmas. Por la Barranca Ver
...Plano Zona 10 Plano 8.

...EZUITLAN (16-F) Tbya.
...Col. Co... Observ. Baj. en
...la Ob... al S Z. 16 Pl 5.

...EZUITL... (22-M) Coy. C.
...Ixtp-Tiz; Coy. Baj. en Prda
...Progresa al S. Zona 21 Pl. 7

...TE... IQUE (22-K) 10a. D.
...C. ...az; Contrs. Z 21 Pl 9

...EZONAPA (7-J) Atz) C.
...Atz Zona 16 Plano 8.

...EZONCO Cerro (22-N)
...Churb. T-53-Tlal; 54-Xoch. C.
...Clase. Zona 13 Plano 10.

...EZONCO Sierra (14-D)
...Lmas C. Lmas. Baj. en Tare-
...humara al fin de Col. Zna
...10 Plano 8.

...EZOZOMOC (25-M) Col.
...Ruiz Cortines. C. R. Cortines-
...Clase. Zona 21 Plano 10.

...EZONTLE Cerro (27-L)
...Churb. T-Villa-Huipulco. Tlal;
...Xoch. C-Clase. Zna 13 Pl 18.

...EZONCO Cerro (22-O) Chur
...T-Villa-Huipulco. Tlal; Xoch;
...C-Clase. Zona 13 Plano 10.

...EZOZOMOC (7-F) Preciosa
...Zona 16 Plano 8.

TEZOZOMOC (5-R) Indios
C. Constituyentes-P Aéreo. In-
dios Verdes Z 14 Pl 2

TEZOZOMOC (17-P) Ixt. C.
Ixtp. Zona 8 Plano 8.

TIVOLI (14-B) Los Fuentes
C. a Toluca Z. 18 Pl 5

THE Rosa de (19-F) 10a. D.
C. Mix-Alf. XIII Z 20 Pl. 7

THERS (12-J) 9a. D. Anzu-
res. C. Sn. Raf-Chas. Indalia.
Mtns. Tba-Thya. Tr-Bus Tba-
Balb. Zona 5 Plano 5.

TIANGUISTENGO (16-B) Col
Lmas Altas. C. Lmas. Altas.
Hoy Nevado de Zorate Zona
10 Plano 5

TIBER (13-K) 7a. D. Col.
Cuauhtemoi Al S. de Calz.
M. Ocampo 282 Term. en P
Reforma 339 C. Lmas. Atz.
James. Baj en Glorta. Indep.
al N. Zona 5 Plano 5.
1 ... Calz M. Ocampo.
27 ... 3a Balsas
C. Circ-Roop.
55 ... 1a. Nazas
79 ... 1a. Panuco
106 ... 7a. Lerma
129 ... Paseo Reforma

TICOMAN (7-P) Mad. al N.
de Col Indstrl. T-31-Villa C-
Mad. Mad-Tbya. Mad-Nerv Ra
Prma. Ricart sal P. Z 14 Pl 4

TICOMAN (20-T) Ixtp. T. 43
Ixtp. C-Ixtp. Z. 13 Pl. 8.

TICOMAN (5-P) Lda. Vista
Tr-Villa-Dpts; Poli-Lnived Z
14 Pl 2

TIEPOLO (18-J) 10a. D. Mix.
T. Obgn-Insgtes. Obgn-Buc. C.
Obgn. Sn. Ang-Gan-Zóc. Baj
en Castagno al O. Zna. 19.
Plano 7.

TIGRE Cerro (22-J) Coy.
C Coy-Taxq. Centrerna Z. 21
Plano 9

TIGRE (19-J) 10a. D. Mix.
Barrio Actipan C. Obgn-Insgt-
tes. B. Artes. En Insgtes. 1431
al O Zona 12 Plano 7.

TIGRIS (12-K) 7a. D. Col.
Cuauhtémoc. Al N. de 5a. Ler-
ma Term. en Grijalva. C.
Lmas. Circ-Hosp. Vrrys. Baj
en P. Reforma 310 al N. Zna.
5 Plano 5.

TIJUANA (17-K) 10a. D. En
Av Insgtes 800 C. Obgn-Ins-
gtes Obgn-B. Artes. Urbanas.
Tr-Poli-Unived. Zna. 12 Pl 7.

TILIA (8-L) Atz. Col. Allen-

TILIA (8-J) Atz. Col. Allen-
de C. Rosa-Estrenes. Sta. Ma.
Zona 16 Plano 3.

TILOS (9-M) 5a. D. Col. Sta.
Ma Insgtes. C. Ldavista. Circ-
Cols. Baj. en Monmto a la
Raza al P. Zona 4 Plano 3.

TIMBRES Postales (19-L) T
Villa-Pop. C-Coy Tlal; Clase.
En Prda. Postal al P. Zna. 13
Plano 8

TIMBRES Postales (17-N) T.

TIMPANTONGO Calz (5-J) C.
Atz-Jmca Z. 16 Pl. 1

TINACO (20-E) Col. Aguila
C-Obgn-Aguila. Z. 20 Pl. 7.

TINAJAS (23-B) Tiz.
C. Obgn-Tiz Z 20 Pl 9

TINACO Juan (20-H) 10a.
D. Al P. de 22a Av. Mix. T.
Obgn-Insgtes. Obgn-Buc. C.
Obgn. Sn. Ang-Ian-Zóc. En
Prda. Cima al P Z. 19 Pl 7

TINOCO Crda. En 2a. Juan
Tinoco

TINTORETO (18-J) 10a. D.
Mix. Al O de Av Mix. 790
T. Obgn-Insgtes. Obgn-Buc. C.
Obgn. Sn Ang-Ian-Zóc. Zna.
19 Plano 7

TIPOGRAFIA (11-R) 1a. D.
Col. 20 Nov. Parte al N. de
Peni. C. Pylio - Viga-Rastro
Peni. Circ-Cnlo. Peni-Sn. An-
dres. Sn. Pedro-Mad. Mad-
Coy; Urbns. Z 18 Pl 7

TIRO al Pichón (17-A) Be-

TIRRENO Mar (10-J) 9a. D.
Al N. de 16a. Carr Puerto
Term. en Calz Mix-Tba. C.
Sn. Joaquín. Atz-Jamca. Ur-
banas Tr-Bus Tba-Balbas. Baj
en Carr. Puerto 153. Zna 11
Plano 3.
1 ... Calz. México-Tacuba.
86 ... 16a. Carrillo Puerto
55 ... 2a. Mar Canábrico
69 ... 2a. Mar Azof
25 ... 6a Mar Negro
C. Tba-Diana.
T-Atz-Av. Hgo. C-Tba-Tbya.
Baj. en 5a. Mediterráneo al P

TITLA (21-T) Ixtapalapa
Tr-Ixtp-Tiz. C. Ixtp. Zona 13
Pl 8

TIXTLA (5-X) 25 de Julio
C. Mad-Sn. Pedro. Ver Plano.
Zona 14. Plano 3.

TIZAPAN Cjón. (13-N) 4a. D.
En Niño Perdido 28 Tr-Bus Vi-
lla-Depts. C Mad-Tbya. Niño
Perdido. Hosp-Lerdo. Circunv-
Depts-Zóc. Zona 1 Plano 6.

TIZAPAN Pte. (23-E) Tiz. C.
Ixtp; Tiz; Coy-Tiz. En Term
Zona 20 Plano 9.

TIZAYUCA (11-R) 1a. D.
Kn 21a Canal del Nte C. Ras-
tro. Sn. Pedro Sn. Pedro-Mad.
Mad-Coy; Urbns Z 2 Pl. 4.

TIZIANO (19-H) 10a. D. al
P de 13a Av. Mix. Term en
Col. Alf XIII. T Obgn-Insgtes.
Obgn-Bucarell. Valle C. Obgn-
Sn. Ang-Ian-Zóc. Baj en Prda
Mix. al P. Zona 19 Plano 7.
1 ... Av. Mixcoac
21 ... 7a. Miguel Angel.
49 ... 8a Vince
65 ... 3a Velázquez
69 ... 9a. Escultores
71 ... 9a. Rassoferrato
91 ... Allort
..... Carole Dolci
..... Alonso Cano
..... Gran Bais

TIZOC (12-K) 9a. D. Col
Tlaxpana. Al O. de 5a. Ca-
mino Term. en Av. Río
Consulado T-Atz-Av. Mitalro.
C. Sta Julia. Sn. Juanico. En
Prda. Tlaxpana 5 cdrs. al S.
Zona 17 Plano 3.

TIZOC (11-X) Peñondelos
Baños C. Martínez-Aviac; Pe-
ñón Z. 9 Pl 6

TIZOC (7-H) Atz. T. Ats
C. Atz. Atz-Aviac. Atz-Cov. En
Ind. Hgo. al O Zona 16 Pl 3

TIZOC (31-S) Xoch T 56
Xoch C-Xoch. Z. 22 Pl. 10

TIZOC (17-O) en Av. Hdgo.
Al Norte de Reforma-Ixtlcc
C. Cdmo. Zona 13 Plano 8

TLACOLIGIA Av. (29-K) Tlal
Col. Tlalcoligia. Z. 38 P. 10

TLACOPAC (21-H) Obgn. T.
Obgn-Insgtes. Obgn-Buc. C.
Obgn. Sn. Ang-Ian-Zóc. En
Prda Hda. al P. Zna. 20
Plano 7.

TLACOQUEMECATL (18-K)
Ins. D. T. Valle C. Balle. Coy.
20 Nov. Mad: Nerv. Coy. Atz
(Coy. Hsj. en Tlacoquemécatl
Zona 12 Plano 7.

TLACOS (10-T) Cerro Prieto
Zona 9 Plano 4

TLACOTAL (16-S) Sta. Anita
C. Magd-Mixh. Urbanas.
Zona 8 Plano 6

TLACOTALPAN (15-L) 8a. D.
Al S. de Av Insgtes. 392
Term. en Pdte. Alemán 175
T. Valle. C. Balle. Roma-Zac
Obgn-Ingte: B. Artes. Zna. 7
Plano 5
1 ... Av Insurgentes
C. Atz-Jamca.
21 ... 8a. Aguascalientes
34 ... 4a Tlaxcala
51 ... 5a Tepic.
65 ... Av Baja California
T. Villa-Tbya. C. Circ-Hosp. —
77 ... 3a Quintana Roo.
95 ... 8a Tehuantepec.
119 ... 8a Dallo.
..... Av Pdte Alemán

TLACOTALPAN (9-E) Ar-
gentina. T. 4-Panta. C. Panta.
Mad-Tbya Zona 17 Plano 3

TLACOTALPAN Pto. (7-X) C.
Villa-Casas Alemán. Zna. 14
Plano 4

TLAHUAC Lago (11-K) 9a.
D Al S de Calz. Méx-Tba. 118.
T-Atz-Av. Hgo. C-Sta-Julia
Atz-Aviac En Prda. Tláhuac
Zona 17 Plano 5

TLAHUACAS (9-N) Atz. Col.
Arenal C. Sta. Ma-Roma. Mad-
Coy. Zona 14 Plano 4.

TLATEPILPA (22-M) Churb.
C. Ixtp-Tiz; Coy En Prda. Sn.
Lucas Zona 21 Plano 8

TLAHUALILLO Lago (11-J)
9a D. Tba C. Sta. Julia. Atz-
Jamca. Hip-Rastro. Baj en 4a.
Colo. Salesiano Z 47 Plano 5

TLALAXCO (22-L) Coy. T. 58
Coy. C. Coy. Baj en Prda.
Carmen 6 cdrs. al S. Zna. 21
Plano 9

TLALCOYUNGA (13-C)

Limas. C. Limas. En la. Terra. Zona 10 Plano 8

TLALNEPANTLA Cals. (6-F) Atz. Al P. de Tard. Hgo. T. Atz-Av. Hgo. C-Atz-Tlalnepantla. Zona 16 Plano 3.

TLALNEPANTLA (2-D) Vivros Loma C. Tlaln; Cd. Satélite Zona 16 Pl 1

TLALNEPANTLA (2-K) Sn. Felipe Ixt. C. Tlaln. Por Vallejo. Zona 16. Plano 1.

TLA[illegible]CO (23-E) Cd. Ind C. [illegible] Tiz; Sn Jerónimo. Zn 1[illegible] Plano 9

TLALOC (12-K) 9a. D. Col. Tlaxpana. Al S. de Cals. Méx Tacuba 24 Term. en 2a. Ixcóatl. C. Atz-Av. Hgo. C-Sn. Juanico. Atz-Sta. Julia. Atz-Aviac. Maj. en Esc. Normal Al S. Zna. 17 Plano 5.

1 .... Cals. Méx-Tacuba.
9 .... 3a. Xoloti.
..... 3a. Nopalizin
..... 3a. Netzahualpilli
63 .... 3a. Atzcayatl
81 .... 3a. Tizoc.
99 .... 3a. Ixcoatl
C. Sn. Raf-Chap. Hip-Rastro. Sta. Julia.

TLALPAN Cals. (16-O) 12a. D. Col. Algeria T-Villa-Huilmilco Xoch: Tlal. C-Clase. Mad Ports-Coy Zona 13 Plano 8

415 .... Coruña
415 .... Fernando
425 .... Cádiz
440 .... Victor Hugo
473 .... Segovia
483 .... Soria
550 .... Calz. Sta. Anita
539 .... Bismack
586 .... Juana de Arco
644 .... Xola
691 .... Saavedra
738 .... Bur 110
745 .... Cuenca
.... Av Correspondencia
.... Bur 114
790 .... Napoleón
801 .... Unión Postal
815 .... Bur 118
815 .... Giros Postales
870 .... Plz Victoria
875 .... Ahorro Postal
897 .... Bur 120
900 .... Refugio
C. Mad-Ports-Coy. Urbanas.
915 .... Av Chapultepec.
922 .... Laura
931 .... Estafeta
954 .... Ixtapalapa
974 .... Romero
981 .... 1o de Mayo
991 .... Ramos Millán
1005 .... Palermo
1027 .... Priv. Lago.
1028 .... Don Juan
1050 .... Don Luis
1075 .... Lago Poniente
1080 .... Lago y Justina
1095 .... Priv Luisa
1101 .... Tacumán
1115 .... Calz Nativitas
1129 .... Niños Héroes
1140 .... Morelos
1147 .... La Luz
1150 .... Zacahuitzco
1167 .... Av. Independencia
1179 .... Ortiz Rubio
1181 .... Normandía
1223 .... Calz San Simón.
1238 .... Bretaña
1241 .... Libertad
1250 .... Calz San Andrés
1271 .... Calz Sta. Cruz
1278 .... Benito Juárez
1299 .... Albert
1300 .... Hamburgo
1308 .... Orleans
1320 .... Suiza
1335 .... Municipio Libre
1361 .... Puentes Rotantes
1419 .... Av Presidentes
1432 .... Héroes de Churubusco
1454 .... Av Emperadores
1488 .... Monte Alegre
1474 .... Zapata
1493 .... Monte Blanco
1495 .... Av. de los Montes
1509 .... Av. República
1538 .... Pirineos
1540 .... Carrillo Puerto
1572 .... Calz Ermita
1577 .... Popocatepetl
C. Col. del Valle-Popocatepetl
1609 .... California
1609 .... Nevado
1639 .... Vista Hermosa
1655 .... Río Churubusco
1698 .... Atlixtas
1755 .... 20 de Agosto
1761 .... Calistas
1795 .... Cdón Gral. Anaya
1848 .... Patinadores
1851 .... Héroes del 47
1877 .... Puentes de Oea
2001 .... Canadá
2060 .... Priv. Eva
2315 .... Taxqueña
2356 .... Country Club
CONTINUA A TLALPAN.

TLAMANCO (26-N) Sta. Ursula T. y C. Xoch C Tlal Zona 21 Plano 10

TLAPANCALCO Cjón. (21-J) Coy. En Pco. Sosa 121. C. Ixtp-Tiz: Coy-Tiz. En Prva. Progreso al N. Zona 21 Plano 7.

TLATENCO (15-O) Col. Navarro C. Circ-Hosp: Sn. Raf-Artte Zona 8 Plano 6.

TLATILCO (17-P) Ixtp. T. Ixtp. C Ixtp. Zona 8 Pl 8

TLATILCO Cals. (9-L) Atz. Col. Ex-Rancho de los Gallos. C. Rosa. Atz-Coy: Sta. Ma. Mixl. Baj. por Río Consulado. Zona 16 Plano 9

TLAXCALA (23-F) Tiz. C. Ixtp-Tiz: Coy-Tiz. En term. Zona 20 Plano 8

TLAXCALA (15-K) 8a. D. al P de 14a Tonalá Term. en Av Nvo León 190 C. Coy-20 Nov. Tr-Poli-Univd. Zona 8 Plano 5

1 .... 15a Tonalá
31 .... 17a Monterrey.
C. Mad Tbya: Atz-Jamaica.
65 .... 16a. Medellín
97 .... 6a. Manzanillo
123 .... 3a. Tlacotalpan.
149 .... Av Insurgentes.
T. Valle: Villa-Tbya. C. Valle: Roma-Zac: Coah: Chap-R Arteaga: Roma-Mda: Depts: Bucareli: Zóc. Baj en Insgte y 3a. Calle Sikua Z Postal 11
167 .... 8a. Chihuancinzo

191 .... 4a Culiacán
207 .... Av Nuevo León
C. Chap-Xoch: Jacarandá.

TLAXCALA (1-C) Jacarandas C. Circ-Hosp. Tlaln. Cd. Satélite. Zona 16. Plano 1.

TLAXCALA (1-K) Valle Ceylan. C. Tlaln. Satélite. Zona 16. Plano 1.

TLALTELCO (27-D) Tiz. C Ixp-Tiz: Coy-Tiz. En Term Zona 20 Plano 9.

TLATAMPA Coy.

TLAXCALA Priv. En 6a. Tlxcala

TLAXCALTECAS (9-N) Atz Col. A[illegible] C. Vallejo Ver Plano Zona 15 Plano 4

TLAXCALTECAS (29-J) Tlal. C. Tlal Zona 22 Plano 10

TLAXCOAQUE (13-O) 4a. D. En la Su Ant Abad C. Ports Zona 8 Plano 6.

TOCHTLI (7-F) Atz. Por Sn Antonio T-Atz. C. Atz: Atz-Aviac: Atz-Coy. En Term. al P Zona 16 Plano 3

TODOS Santos Bahía (12-J) 9a D Col Huasteca C. Plano Chap-Indalia: Circuny: Circ-Hosp: Atz: Atz-Pareca. Zna 17 Plano 5.

TOKIO (20-M) 12a. D. Col. Ports Al S de Calz Sta Cruz C. Ports-Ermita: Mad-Ports-Coy: Ports-Sta. Cruz: Chap-Xoch. Zona 13 Plano 7

TOKIO y Priv. (13-K) 7a. D. En la Sevilla. Col Jrz. T. Obgm-Insgte: Obgm-Suc. C. Sn. Ang-Inn-Zac: Lmas: Atz-Jamca. Baj en P. Reforma 396 Zona 6 Plano 5.

TOKIO (11-U) 1a. D. Col. R Rubio T. Peñón-Polite. C. Alamos-Bolivr: Urbanas. Ver Zona 8 Plano 6

TOLA Gral. (15-F) 11a. D. Tbya Col. Garza. C. Cherrito: Observ. Baj en Observ. al N. Zona 18 Plano 5.

TOLEDO (6-H) Atz. T. Atz Av. Hgo. C. Atz-Tlaln. Por Calz. a Tlalnepantla Zona 16 Plano 3.

TOLEDO y Priv. (13-K) 7a. D Al S de P. Reforma 480 Term. en Av. Chap 483. T. Obgm-Insgtes: Obgm-Suc. C. Sn. Ang-Inn-Zóc: Roma-Mda: Chap: Circuny: Atz-Jamca: Bucareli-Zóc. Baj en Sonora 8 Zona 11 Plano 5.

TOLEDO Priv. En Toledo 38

TOLEDO (16-N) 12a. de Col. Alamos Entre Calz Niño Perdido 530 y Calz Tlal. 639 Tr-Bus-Bilis Dpts: T-Villa-Pop. C. Coy: Tlal: Clase: Sn. Pedro-Mad: Niño Perdido: Mad-Narv: Mad-Narv-Coy. En Prva Alamos al P Zona 13 Plano 6.

TOLENTINO (6-B) Tchegaroy C. Circ-Hosp: Tlaln: Cd. Satélite Zn 16 Pl 1

TOLNAHUAC (9-N) 5a. D. Nva Col. Gro Tr-Bus Villa-Dents. C. Gro-Sn. Simón: Zaragoza-Monte Alto: Circ-Cols: Hosp-Lerdo: Lásvista. Zna. 8 Plano 4

TOLSA J. de (4-C) Satélite C. Circ-Hosp: Tlaln Cd. Satélite Zona 16 Plano 1

TOLNAHUAC Priv. En 3a. D Tolnahuac

TOLSA (13-M) 6a. D. al P. de 6a Balderas Term en 6a Bucareli T. Obgm-Bucareli: Vallejo. C. Roma-Piedad-Zac: Pylo-Belem: Sn Ang-Inn-Zóc: Hip-Rastro Atz-Coy. Z. 1 Pl 8

TOLSTOY (13-J) 7a. D. Andrés. En M. Escobedo y M Ocampo C. Sn. Raf-Chap: Lmas: Chap-Aviac: Circuny: Hosp: Tbs-Tlaln: Urbanas: Jrz-Lrto Tr-Rus Tbs-Balbna. Zna. 5 Plano 8.

TOLTECA (17-H) Sn. Pedro de los Pinos En Fábr. Toltecas. T. Obgm-Insgtes: Obgm-Buc. C. Sn Ang-Inn-Zóc: Obgm: Sn. Pedro-Mad. Baj en Rev 625 al P. Zna. 18 Pl. 7

TOLTECA (18-P) En Ixtp. Plano 8

TOLTECA (8-P) 3a. D. Col. Industrial. C. Mad. Indstrl: Lásvista: Mad-Tbya: Urbanas. Baj en Excelsior Zona 14 Plano 4

TOLTECAS (10-P) 1a. D. al [illegible] de Plz. Bart de las Term en 4a Canal del Norte C. Pylo-Centn: Mad-Rastro. Zona 2 Plano 4.

1 .... Plz Bart de las Casas
15 .... 4a Matamoros.
21 .... Rive O.
43 .... 3a. Peñón.
63 .... Constancia.
79 .... Granada
103 .... 5a. Gorostiza
109 .... Canal del Norte.
C. Rastro-Pylo.

TOLTECAS (1-H) Tlaln. C. Tlaln. Zona 16 Plano 1

TOLTENGO (15-O) 2a. D. por Calz. Viga. C. Ixtp-Viga. Baj. Antes de Jmca. Zna. 8 Plano 8.

TOLUCA Camino Real de (17-E) 8a D. Tbya En Prol. de Av Jalisco. Col Bellavista. C. Barandón. En Term. Zona 18 Plano 7.

TOLUCA Priv. En primer Tramo Real de Toluca.

TOLUCA (14-E) 11a. D. Lmas. C. Lmas-Sur. Baj en Vrrys. al P. Zna 10 Plano 5.

TOLUCA (15-M) 8a. D. en primer tmo. de B. Calif T. Villa-Tacubaya. C. Piedad: Pueblo. Atz-Jamca: Circ-Hosp: Depts-Zóc: Artes-Sn. Raf. Zna. 7 Plano 5.

TOLUCA (22-F) Tiz. C. Coy. Tiz. Zona 20 Plano 9.

TOLLAN (24-A) Cd. Indep. C. Contrs: Tiz: Sn. Jerónm. Z 20 Plano 9

TOLUCA (7-B) Mirador C. Lma. Satélite, Tlalm. Zona 16. Plano 3.

TOLLAN (9-N) Atz. Col. Ra- sa C. Ville. Zna. 15 Pl. 4

TOMAS (19-J) 10a. D Acti- C. Obgn-Insurgte, Zona 13 Pl. 7

TOMILLO (8-L) Atz. Col. Allende C. Sta. Ma-Mixl. Ver Plano Zona 16 Plano 3.

Te [illegible]**cuatl** (24-M) Col. Rui[illegible]ines. C. Cortines-Clie- sa. Zn. 21 Pl. 10.

TOMALA (14-L) 8a. D. al S. Av. Insgtes. 186. Term. en [illegible] Aleman T. Valle. C. Va- [illegible] Obgn-Insrg: B. Artes. Tr- Poli-Univd. Zna. 7 Plano 5.
1 .... Av. Insurgentes.
29 .... 8a. Durango.
51 .... 8a. Colima.
69 .... 8a Tabasco.
91 .... Alvaro Obregón.
Tranvia Valle C. Roma-Pie- dad: Santo Maria Roma.
105 .... 8a. Chihuahua.
113 .... 7a. Guanajuato.
13[illegible] .... 7a. Zacatecas.
C. Roma-Zacatecas.
181 .... 7a. Queretaro
171 .... 7a. Sn. Luis Potosi.
C. Pvllo-Roma-Sn. Luis: Circ- cuny: Mad-Tbya: Coy-20 Nov: Tr-Bus Tba-Balbna.
185 .... 6a. Chiapas
209 .... 6a Coahuila.
C. Roma-Piedad.
1225 .... 6a. Campeche.
251 .... 1a. Aguascalientes.
281 .... 1a. Tlaxcala.
291 .... 1a Tepic
T-Villa-Tbya. C-Circ-Cols: Hosp: Atz-Jamca: Artes-San Rafael.
317 .... Baja California.
344 .... 4a. Tehuantepec.
361 .... 4a. Bajio.
Pdte Alemán.
[illegible]me-Coah. En Term.

[illegible]ANTZIN (5-R) Indios Verdes. Tr-Villa-Dptos: Poli- tlnlvd. Zona 14 Plano 3

[illegible]ANTZIN (11-K) 9a. D. [illegible]s de Cals Méx-Tba. 104 Term. en Iscoatl. T. Atz-Mco C. Tacuba: San Juanico: Sta. Julia: Atz: Atz-Aviac. Baj. en Esc Normal y caminar al S Zona 17 Plano 5
1 .... Cals. Méx-Tacuba.
25 .... 2a. Xoloti.
37 .... 3a. Nopaltzin.
50 .... 2a. Netzahualitolli.
73 .... 2a. Atzacayatl.
95 .... 2a Tisoc.
106 .... Ixcoatl.
C. Hip-Rastro.

TONANTZIN Cdna. En 3a. Tonantzin

Tonceiti (25-M) Col. Ruiz Cortines. C. R. Cortines-Clie- sa. Zn. 21 Pl. 10.

TONGA (8-L) Cosmopolita C. Sta. Ma. Mixl. Baj en Cul- hUahuac y Av. Jardin. Zna. 18 Plano 3

TOPACIO (14-O) 2a. D. al S. de Pis. J. J. Res. Term. [illegible]

10a. Teresa de Atr. C. Ixtaca- lapa: Rastro-Jamaica: Martin- Aviac: Zraza-Merced: Circunv: Viga-Balbna: Hip-Rastro: Circ- Cols: Sn Pedro-Mad: Atz-Jam- ca. Artes-Sn. Raf. Z. 1 Pl 6.

TOPATZIN (24-A) Cd. Indep. C. Contrs: Tlal: Sn. Jrnmo Zna 20 Plano 9

TOPEKA (18-J) 10a. D. Col. Noche Bna C. Obgn-Insgtes: B. Artes. En Insgtes. 1100 al P Zona 18 Plano 7.

TOPIA (10-P) 1a. D. Col. Maza entre Rayas y Real del Monte. T. Atz-Hgo. C. Rastro. Zona 2 Plano 4

TOPILEJO (13-F) Lomas Sur Bocc. Obrera C. Lomas-Sun Vrrvs: Circ-Cols. Z 10 Pl. 5.

TOPOGRAFOS (16-K) 8a. D. En Insgtes 557 y Marti. C Obgn-Insgts: B. Artes-Tacuba- Tbya: Circ-Cols: Roma-Mda- Depts: Chap-Xoch. Tr-Poli-Uni- versidad. Zona 18 Plano 5.

TOPOLOBAMPO (15-P) 2a. D Col Alv Obrn C Rastro- Viga: Balbna: Urbanas. Tr-Bus Tba-Balb Zona 8 Plano 6.

TOPOLOBAMPO Pte. (7-U) C. Villa-Casas Alemán. Zna. 14 Plano 4.

TORDO (16-H) 11a. D. al P de Jalisco 270. C. Tba-Tbya: Circ-Cols: Escandón. Zna. 18 Plano 5.

TOREO (5-S) Mad. Col. Es- tanzuela. C. Mad-Cerr. En Term Zona 14 Plano 2.

TORIS Lucrecia (23-F) Tlz. C. Intp-Tlal: Coy-Tlz. Zna. 20 Plano 9.

TORIS Lucrecia (11-S) 1a. D Col. 1o de Mayo Al N. de Jov. Rev. C. Peñón-Poli: Ale- mana. B Valvr: Urbana Z 9 Pl 4

TORNEL J. Ma. Geb. (14- J) 11a. D. Al P. de Sa Ant de los Santos. Term. en 4a Gral. Cano. T. Obgn-Insgtes: Obgn-Buc. C. San Ang-Inn- Zóc: Circ-Hosp: Obgn. En Prda. Tornel Zona 18 Plano 5.

TORNEROS (11-P) 4a. D. al N de la Pintores Term en Col. Carranza T. Atz-Av. Mgo C. Rastro: Circunv. Baj en 4a Canal del Norte, al S C. Mor-Peña y Peña. Z. 2 Pl. 4

TORNO (15-P) 2a. D. Col Aarón Sáenz C. Pvllo-Balbna. Mad-Coy. Tr-Bus Tba-Balbna. Baj. en Av Taller y Abrazán. Zona 8 Plano 6.

TORO de Lazarin M. R. del (13-O) 8a. D. Entre 4a Allen- de y Rep. de Chile C. Piedad por Lalia: Zraza-Merced: Mad- Narv. Zona 1 Plano 6.

TORO Puente del (18-F) 11a D Tbya Col Garza. En 11a. Observ. C. Chorrito Ob- serv. Zona 18 Plano 5.

TORO (20-T) Ixt. C. Ixtp. Tlz-Ixtp. Zona 18 Plano 8.

TORO EL (22-L) Coy. T. 53

Coy. C. Coy-Sn. Angel. Baj en Prda Carmen y cdrs. al S Zona 21 Plano 9

TORONJA (8-L) Atz. Nva. Sta Ma. C. Sta. Ma-Mixl. Sn. Raf-Nva. Sta. Ma. Ver Pl. Zna 16 Plano 3

TORONJIL (8-K) Atz. Z. 10

TORQUEMADA Fray J. (15- N) 4a D. Col Obrera Al O. de Niño Perdido 258. Term en Sn Ant Abad 263 Tr-Bus Villa-Depts. C Niño Perdido: Alvarin: Coy-Tlal: Atz-Jamca: Circ-Cols: Clasa: Sn. Pedro- Mad: Mad-Narv. Z 8 Pl. 6

TORRECILLAS Sierra (13-C) Lomas C. Lomas. Z. 10 Pl. 5

TORRECILLAS (6-B) Echega- C. Circ-Hosp: Tlalm: Cd. Saté- lite Zona 16 Plano 3

TORRENTE (21-E) Lms. Gpe. C. Sn. Ang-Inn-Zóc: Lms-Gpe. Zona 20 Plano 7.

TORREON (15-L) 8a. P. Col. Roma Sur Al S de R Calif 131. Term en Vio Piedad 107 T. Villa-Tbya. C. Roma-Coah: Zóc: Atz-Jca: Circ-Hosp: Mad- Tbya: Coy-20 Nov. Zona 7 Plano 5

TORREON Priv. En Mand llin 468

TORRES T. (4-C) Satélite C Circ-Hosp: Tlalm: Cd. Saté- lite. Zona 16 Plano 1.

TORRES Adalid (17-L) 8a. D Col. del Valle Al O de Insg- tes 726 C. Obgn-Insgtes: B. Artes: Sn. Pedro-Mud: Zona 12 Plano 7.
1 .... Av. Insurlentes.
100 .... Av Magdalena
200 .... Av Sn Francisco.
300 .... Av Patricio Sáen.
401 .... González Cosio.
500 .... Av Providencia.
600 .... Adolfo Prieto
615 .... Carlos Fernández.
700 .... Av Coyoacan.
T. Valle. C. Col. del Valle: Sn. Luis-Batlo: Coah-Narv: Pie- dad-Narv: Coy-20 Nov: Sucre- Zóc.
901 .... Parq. Mariscal Sucre.
901 .... Av Col. del Valle.
901 .... Amores.
901 .... Div. del Norte
Tr-Bus Villa-Depts. C. Zac: Chap-Xoch: Dets: Sn. Pdro-Mad
1001 .... Gabriel Mancera.
1101 .... Nicolas San Juan.
C. Atz-Coy.
1100 .... Sánchez Azcona.
1200 .... Heriberto Frias.
1201 .... Rébsamen.
1300 .... Pestalozzi
C Coah-Rébsamen.
1451 .... Pitágoras.
1401 .... Anaxágoras
1451 .... Av Cuauhtémoc
C. Depts-Zóc: Piedad-Miti.
1501 .... Vacaras.
1551 .... Uxmal
1601 .... Xochicalco.
1691 .... Tajin
C. Mad-Narv-Coy.
1701 .... Petén
1701 .... Av Universidad
C. Mad-Narv-Coy: Urbanas: Piedad-Narv: Mad-Narv.
1751 .... Palenque
[illegible] Prol. Vértiz.

C Hosp-Vértiz.
1801 .... Monte Albán.
1861 .... Mitla
1951 .... Quemada
1965 .... Zempoala
C. Urbanas: Pedregal, Andrés.

TORRES J. Antonio (15-O) 2a D Vista Alegre C. Covi Tlal: Clasa: Atz-Jmca: Mad- Coy. En Prda Barcenas al O Zona 8 Plano 6

TORRES Av. (22-N) Churb. Tlal: Xoch. C. Clasa. Zona 21 Plano 10

TORRES Av. (10-E) Tba. T. Atz-Av. Hgo. C. Lezaria. Zna 10 Plano 3

TORRES (8-E) San Bart. Tba-Sn Bartolo Z. 16 Pl. 3

TORRES Av. de las (8-K) Col Cosmopolita En Prda Sta Catarina al N Zona 21 Pl 3.

TORRES José Ant. (15-O)

TORRES de la Luz (16-P) T. Villa-Hulp: Mixi C. Porte- ona 8 Plano 6

TORRES Quintero (11-P) D. Antes Sn. Sebastián. A N. de Plz Torres Quintero T Peñón-Politc. C Roma-Merida. Zona 7 Plano 6.

TORRES Quintero Pla. En Calle Torres Quintero.

TORRES Torrija Ing. M. (8- O) Mad. Col. Gpe. Insgtes. Tr- Bus Villa-Depts. C. Urbanas: Vallejo: Lindavista. Ver Pl. Zo- na 14 Plano 4.

TORRESCO (21-K) Coy. C. Ixtp-Tlz: Coy-Tlz. En Prda. Sta Catarina al N. Zona 21 Pl 7

TORROELLA Gral. (15-H) 11a. D Tbya. Al P de 7a. Parq. Lira C. Chorrito: Mad- Tbya: Tba-Tbya: Cir-Cols: Ur- banas. Baj. en 3a Parq. Lira al P Zona 18 Plano 5.

TOTIZMATL (24-N) Col. Cortines. C. R. Cortines-Clasa. Zona 21. Plano 10.

TORTUGUERO (5-H) Atz. C. Atz-Reynosa Z. 16 Plano 1.

TOSCANO Ing. Ricardo ( ) Pla. Cartagena.

TOTOAPAN (6-D) Echegaray C. Circ-Hosp: Tlalm: Cd. Saté- lite Zona 16 Plano 3

TOTOMOSCO (7-J) Atz. T. Atz. C. Atz: Atz-Jamca: Atz- Aviac. Baj. en Av. Atz- 575. 5 Cdrs al O. Zona 16 Plano 3

TOTONACAS (29-K) Tlal. Col. Tlalcoligia. Zna 22 Pl. 10.

TOTONECAS (10-P) 1a. D. En 4a Granada. T. 31-Villa C. Mad: Rastro. Baj en J. Ca- rranza 121 al O Zna. 2 Pl 4.

TOUSSAINT Manuel Dr. (14- M) 6a. D. Casas del Buen To- no en 6a Dr Liceaga T. Valle. C. Chap-Indalio: Mad- Tbya: Hosp-Lerdo. Baj. en Claudio Bernard y Niños Hé- roes. Zona 7 Plano 6.

TOZCANO (5-B) Satélite C. Circ-Hosp: Tlalm: Cd. Saté- lite. Zona 16 Plano 1

TRABAJO (1-H) Tlaln. C. Tlaln. Zona 16 Plano 1.

TRABAJO Av. (11-P) 1a. D. Al N de 1a. Albañiles Term en 5a. Canal del Nte T-Peñón-Politec C. Peni; Mor-Peña y Peña; Circunv. Zna. 2 Plano 6.
1 .... 5a. Imprenta.
13 .... 1a. Albañiles
21 .... 1a Carroceros.
39 .... 1a Herreros.
59 .... 1a Hortelanos.
75 .. Jardineros
101 Labradores.
C. Mé... ito; Circ-Hosp; Peni-Sn. An...es.
119 .... 1a Mecánicos.
137 .... 1a Mineros
.... 1a. Panaderos.
.... 1a Peluqueros.
.... 1a. Pintores.
223 .... 1a Plomeros.
297 .... 4a Florestiza
305 .... 5a Canal del Norte.

TRABAJO Av. (28-J) Tial. T 33-Tial. C. Tial. Zona 22 Plano 10.

TRABAJO y Prev. Social? (14-U) Federal. C. Aviac-Federal. Zona 9 Plano 6.

TRACTOLINA (8-F) En Atz. T. y C. Atz-Hgo. Al N de Petróleos Mexicanos. Ver Pl. Zona 16 Plano 3.

TRAMONTE El (7-D) Fosforos. C. Lmas. Satélite Tlaln. Zona 10 Plano 2

TRANCAZO Cjón. (10-O) 3a. D En Calz. Gpe 64 T. 31-Villa C. Pvlio; Centn; Mad; Circunvalación. Baj en Prda Jus. Rosas. Zona 8 Plano 4

TRANSITO (16-H) 11a D. Tbva Entre 1ar Mrt. de la Cong y la Héroes de Churb T Obgn-Insgtes; Obgn-Buc. C. Obgn; Sn. Ang-Inn-Zóc; Excendón ...nnes Baj en Alameda ...va al P Z 18 Pl 5.

TRA. ...USIONES (22-E) Tlz C. Cov-Tlz Zona 20 Plano 9

...NSMISIONES (20-E) Mix. ...lix-Merced-Gmes. Zona 19. Plano 7.

TRANSVAL (11-T) 1a. D. Col R Rubio C. Alamos B. Bolvr; Urbns. Zona 9 Plano 6.

TRANSILVANIA (29-N) C. Xochimilco. Zona 22. Pln 10.

TRANSPORTES Calle y Priv. (17-M) 12a. D. Col. Postal T. C. Coy; Tial; Clesa. En Prda Postal al P. Zona 13 Plano 8

TRANSPORTES Milta. (11-D) C. Lomas-Hipodromo. Zona 10 Plano 5.

TRASIMENO Lago (11-J) 9a. D. Col. Anáhuac. Al P de Lago Chiem. Term. en Marina Nacl C. Sta. Julia. Baj en Sa Rolcena al N Zona 17 Plano 3.
1 .... 1a Lago Chiem.
.... 1a. Lago Ladoga.
.... 1a Lago Onega
.... 3a Lago Peypus
.... 3a. Lago Constanza
.... 1a Lago Cuanacosma.
.... 3a Lago Mayor.
.... 3a Lago Mask

C. Urbanas.
.... 3a. Lago Como
C. Atz-Jamaica; Tba-Tbva.
65 .... Calz M Escobedo.
.... Marina Nacional.
Tr-Bus. Tba-Balbna.

TRAVI (13-C) Fuentes C. Lomas-Tecamachalco. Zn. 10 Plano 5.

TREBOL 10-M) 7a. D. Sta. Ma al N de 3a Ancona C. Sta. Ma: Circunv; Atz-Coy. Zona 4 Plano 3

TREBOL (7-J) Atz. C. Ats. Mad. Zona 16 Plano 3.

TRASIMENO Crda. En 3a. Lago Trasimeno

TRECE Calle (19-N) 12a. D. C. Ports-Indep; Peni-Sn. Andrés; Mad-Ports-Coy Baj en Av. Indep Zona 13 Plano 8

TRES Calle (13-H) 9a. D. Col Chap C. Lmas; Tba-Tbva; Urbanas. Zona 5 Plano 5

TRES (8-D) Calz. Tba. Sa. Bartolo C. Tba-Sa. Bart. Zona 10 Plano 3.

TRES Cruces (22-L) Coy. al ... de Plz. Cent C. Ixtp-Sn. Anz; Coy-20 Nov; Mad-Coyt Atz-Coy. En Prda Coy. Zna 21 Plano 7.

TRES de Diciembre (20-R) Col Esc. 201 C. Ixtp-Tlz; Ixtp. Zona 13 Plano 8.

TRESGUERRAS (13-M) 6a D. Al S de E Donde Term. en 2a Tolsa T. Villa-Tbva. C. Jrz-Lrto; Coy-20 Nov. Baj. en Buc. 75 Zona 1 Plano 6

TRESGUERRAS (4-B) Satélite C. Circ-Hosp; Tlaln; Cd. Satélite. Zona 16 Plano 1.

TRES Picos (13-H) 9a. D. Polanco Antes Cuevas Rubio C. Tba-Tbva; Polanco. Zna 5 Plano 5

TREPADORA Rosa (19-E) Col Mix (Col Molino de Rosas C. MIX-Alf-XIII. En Term. Zona 19 Plano 7.

Col. Prado-Churb C. Xoch-Ermita; Ixtp-Tlz. Z. 13 Pl 8

TRIANGULO (21-P) Ixtp. ...cho de la Cruz. C. Urbanas Zona 8 Plano 6.

TRIGALES (16-S) Ixtc. Ran-

TRIGO (21-R) Ixtp. Grás. Modelo C. Ixtp-Tlz; Ixtp. Zna 13 Plano 8.

TRINIDAD (18-Z) México C. Texcoco. Zona 9 Plano 6.

TRINIDAD (17-K) 10a. D. Col. del Valle Sur. En Insgtes. 960 y Sn Borja. Tr-Bus. Villa-Depts. C. Obgn-Insgtes; B. Artes; Urbns. Zona 12 Pl. 7.

TRIPOLI (20-M) 12a. D. Col. Ports Al S de Calz. Sta Cruz. C. Ports-Ermita; Mad-Ports Coy-Ports; Santa-Cruz; Chap-Xoch. Zona 13 Plano 7.

TRIUNFO de la Libertad (28-K) Tial. T-33-Tial. C. Tial. Zona 22 Plano 10.

TRIUNFO (6-X) Esmeralda CC. Mad-Casas Alemán. Zona 14 Plano 4.

TRIUNFO Cjón. (13-N) 4a D En 3a Teresa de Avier C. Algarin; Hosp-Lerdo; Circunv; Sucre-Zóc; Depts-Zóc. Zona 7 Plano 6.

TROJES (21-R) Minerva C. Ixtp-Tlz. Zona 13 Plano 8.

TROMPILLO (10-R) 1a. D. Antes Latón. En 1sa Aluminio C. Rastro; Sn. Pedro-Mad; Alamos-S. Bolvr; Urbanas Zona 9 Plano 4.

TROPICO (2-D) Viv. Loma C. Circ-Hosp; Tlaln; Cd. Satélite. Zona 16 Plano 1.

TROSTKY León (11-S) 1a. D. Col. 10 de Mayo Al N. de Jov Rev. C. Peñón; Alamos-S.

TRUENITOS (22-K) Coy. C. Bolvr. Urbns. Zona 9 Plano 4 Ixtp-Tlz; Coy-Tlz Baj en Prda Reforma 3 Cdras. al S. Zna 21 Plano 9.

TRUJANO Valerio (12-N) 5a. D En 3a Sta. Veracruz. T. Obgn-Insgtes. C. Jrz-Lrto. Zona 8 Plano 6.

TRUJANO Valerio (19-H) 10a. D Al S de Campana Term Insgtes. 1461. T. Obgn-Insgtes; Obgn-Buc. C. Obgn; Sn. Ang-Inn-Zóc; Obgn-Insgtes; B. Artes. Tr-Poli-Univ. En Prda. Mix Zona 19 Plano 7.

TRUJILLO Av. (6-O) Col. Tbvc-Insgtes. C. Ldavista. Ver Plano Zona 24 Plano 4.

TUCUMAN (18-N) 12a. D. En Cle Tial 1101 T-Villa-Pop. C. Cov; Tial; Clesa. Baj en Prda Lago Zona 13 Plano 9.

TUERA Cerro Cda. (22-J) Por Universidad C. Universidad. Zona 20 Plano 9.

TULA (15-J) 8a. D. en 7a. Marques y Av. Mich T. Obgn-Insgtes; Obgn-Buc. C. Obgn; Sn. Ang-Inn-Zóc; Mad-Tbva. Pvlio-Camel; Hip-Zapata. En Prda. Tornel al O. Zona 11 Plano 5.

TULA (23-R) Sn. Francisco C. Coy-Reyes. Zna. 13 Pl. 10.

TULA (7-J) Atz. En Calz. Camarones 555. C. Atz-Jamca. Zona 16 Plano 3.

TULA (16-E) 11a. D. en 1Mt. tramo Av Observ. C. Observ. Zona 18 Plano 5.

TULE (6-A) Sn. Mateo C. Circ-Hosp. Tlaln. Zona 16. Plano 3.

TULANCINGO (16-E) Tbva. ...na 18 Plano 5.

TULILLO Campo (5-J) Atz. C. Ats-Reynosa. Zn. 16 Pl. 3.

TULIPAN (5-C) Florida C. Circ-Hosp; Tlaln; Cd. Satélite. Zona 16 Plano 1.

TULIPAN (5-X) 25 de Julio. C. Mad-Sn. Pedro. Ver Plano. Zona 14. Plano 8.

TULIPAn (18-J) 10a. D. Tn Insgts. 1240 T. Valle C. Obgn-Insgts; B. Artes. Baj. en Sn. Lorenzo Zona 12 Plano 7.

TULIPAN (22-N) Cb. Jardín T. 53-Tial, C. Tial. Clesa; Chap-Xoch. Baj. en Xotopingo. Zna. 21 Plano 10

TULIPAN (10-L) 7a. D En 6a. Cedro C. Sta. Ma. Tuve; Atz-Cov; Circunv. Z. 4 Pl. 3.

TULUM (18-B) Col. López López Mateos. C. Olivar del Conde, Zona 18. Plano 7.

TUNA (19-J) 10a. D. En Calz. Porf Díaz Antes Alducin. Tr-Bus. Villa-Depts. C. Obgn-Insgts; Obgn-Buc; Artes; Depts-Zóc. Baj. en Insgtes. 1200 al O. Zona 12 Plano 7

TULYEHUALCO Calz. (25-U) Ixtp C. Ixtp-Tlz; Ixp. Zna. 13 Plano 10.

TUPANGATO (16-B) Lomas Altas C. Lmas Altas. Zna. 18 Plano 5

TURIN (13-M) 7a. D. al P. de 6a Bucarell Term. en 8a Versalles C. Obgn-Buc; Pvlio; Belem; Roma-Piedad; Hip-Rastro; Sn. Ang-Inn-Zóc Baj. en Bucarell y Av. Chaptpc. Zna. 6 Plano 6

TURMALINA (8-R) Mad. Col. Estrella. T 31-Villa C. Mad-Estrella; Mad-Coy; Sn. Pedro-Mad. Baj en Prda. Euskaro al O Zona 14 Plano 4.

TURQUESA (8-R) Col. Estrella T. 31-Villa. C-Mad-Coy; Mad-Estrella; Sn. Pedro-Mad. Baj. en Prda Euskaro al O. Zona 14 Plano 4.

TURVA (24-T) Ixtapalapa camino a Tuyehualco Zona 13 Plano 10.

TUS Lago (10-J) 9a. D. Col. Anáhuac Al S. de Av. Carr. Puerto 217 C. Sta. Julia; Sn. Tuanico; Atz-Jamca; Urbanas. Zona 17 Plano 3.

TUXPAN Puerto (8-X) C. Mad-Casas Alemán. Zna. 14 Plano 4.

TUXPAN (15-K) 8a. D. al S. de Crucero Insgtes y B Calif. Term en Pdte Alemán 197 T. Valle; Villa-Tbva. C. Valle; Obgn-Insgtes; B. Artes; Roma-Coah; Sucre-Zóc; Circ-Hosp; Mad-Tbva. Zona 7 Plano 5.
1 .... Av. Insurgentes.
17 .... Av Baj California.
35 .... 4a Quintana Roo.
73 .... 9a. Brito
89 .... Av. Prste Alemán.

TUXPANGO (8-P) 3a. D. Col. Indstrl C-Mad-Tbva; Mad-Narv; Urbanas. en Prda Sn. Raf. al P Zona 14 Plano 4

TUY (17-N) En correspondencia 142 C. Niño Perdido. Zona 13 Plano 8.

U

UCELLO Pablo (18-J) 10a. D. Ant. T. Obgn-Insgtes; Obgn-Buc. C. Obgn; Sa-Ang-Ima-Zor. En Prda. Holbein al O. Zona 19 Plano 7

UGARTE Manuel Dr. (15-N) 6a. D. Bs. Aires. En Cals. Niño Perdido 281 Term en Av. Cuauhtémoc Tr-Bus Villa-Depts. C. Niño Perdido; Circ-Hosp; Depts-Zóc; Vertiz. Zona 7 Plano 6.

ULLOA Jesús (12-R) 1a. D. Costado ote. de Esc. de Tiro C. Aviac; Circ-Cols; Chap-Moctezuma. Zona 9 Plano 6.

UNICORNIO (21-P) Ixtp. Prado-Churub C. Xoch-Ermita. Zona 13 Plano 8

UNIDAD Modelo (23-N) Col. Unidad Modelo C. Xoch; Ermita-Alms. Zona 13 Plano 10

UNION (13-P) 2a. D. Entre 4a. y Ciprian y Cals. Fro-Morazán 127 C. Circunv; Hip-Rastro; Gro-Balbas; Ats-Jamca; Circ-Hosp. Cols: Ba. Pedro-Mad; Urbanas. Tr-Bus Tba-P. Aéreo Zona 1 Plano 6.

UNION (16-K) 11a. D. Col. Escandón Al S. de 11a. Beni. Franklin. Term en Sa. 12 de Oct. T. Villa-Tbya. C. Escandón Circ-Cols; Tba-Thya. Baj. en Jr. Club. Zona 13 Plano 5.

UNION Priv. En la Unión

UNION (28-J) Tlal. C. Tlal. Obgn-Tlal. Zona 22 Plano 10.

UNION (7-J) Atz. T. Atz. C. Ats-Jamca; Aviac; Coy Ma. Jard. Hdgo. al N. Zona Plano 3.

UNION (22-F) Tiz. C. Coy. Zona 20 Plano 9.

UNION (7-P) 3a. D. Col. Industrial. T. 31-Villa. C. Mad; Mad-Tbya; Mad-Narv. En Prda. Nezaxa al P. Zona 14 Plano 4

UNION (9-L) Atz. Col. Allende por Tlatilco C. Sta. Ma Roma. Zona 16 Plano 3.

UNION Rancho de la (15-R) Cruz. C. Mazd-Mixh; Urbanas Zona 8 Plano 6.

UNION Av. (14-Y) Arenal C. Texcoco, Aviac. Zona 9 Plano 6.

UNION (11-R) al N. de Peni C. Peni-Rastro. Zona 2 Plano 6.

UNION Postal (17-N) 12a. D. Col. Postal En Calz. Tlal 801 C. Coy; Clasa. En Prda. Postal al P. Zona 13 Plano 5

UNION Puente de la (22-F) Tiz. T. 33-Coy. C. Obgn-Tiz-Coy-Tiz. Zona 20 Plano 9.

UNIVERSAL El (8-H) Ats. al O. de Av. Ats. 379 E-Ats-Ia C. Atz; Atz-Jamca; Ats-Aviac. Zona 16 Plano 3.

UNIVERSIDAD (12-O) 2a. En 5a. Av. Carranza. Primer Cuadro Zona 1 Plano 6

UNIVERSIDAD Av. (20-K) 5a. D. Narv. Antes Casas Aleman. Parte al S Oeste de Cals Niño Perdido y Morena. Term en Universidad. Tr-Bus Villa-Depts. C. Almos-Bretaña; Mad-Narv; Hosp-Vertiz. Zona 212 Plano 7.

1 ... Cals Niño Perdido.
... Av Morena
25 ... Casas Grandes.
69° ... Dr Barragán.
161 ... Zempoala.
201 ... Blvd Xola.
231 ... Quemada.
251 ... Mitla
283 ... Monte Albán.
... Girta Retón.
... Dr Vertiz
C. Hosp.-Vértiz; Mad-Narv.
301 ... Cumbres de Maltrata.
... Luz Saviñón.
... Palenque.
... Peten.
... Tajin.
501 ... Torres Adalid.
... Xochicalco.
556 ... Béistegui
... Uxmal
605 ... Eugenia
693 ... San Borja.
... Yacatas
... Angel Urraza.
... Av Cuauhtémoc
... Div del Norte.
... Matías Romero
... Pitágoras.
... Pirámide
... Miguel Laurental
... San Lorenzo.
... Félix Cuevas.
C. Porte-Multif.
969 ... Parroquia
... Sánchez Azcona
... Nicolás San Juan.
... José M Rico
1015 ... Rodríguez Haro.
... José M Iglesias.
... G Mancera
... Av Coyoacán.
... Arenal
... Av. Juárez
... Av M Quevedo.
... Ciudad Universitaria

UNIVERSIDAD Nacional (14-U) 7a. D. Col. Fdrl. C. Balvlos; Fdrl. Ver Pl. Zona 9

UNO (9-D) Calz. Tba-San Bartolo C. Tba-Sn. Bartolo. Zona 10 Plano 6

UNO y Uno-A (6-L) Atz. Def. de la Hera C. Vallejo. Zona 16 Plano 8.

URACHIC (10-S) Mad. Col. Joya. C. Rastro; Mad-Narv; Sa. Pedro-Mad; Urbanas. Ver Plano Zona 14 Plano 4.

URALES Monte (13-E) 11a. D. Lmas C. Lmas; Vrrzs; Pro-do-Nte; Suri Circ-Cols. Baj al entrar a la Col Zona 10 Pl. 5.

URANO (9-N) 5a. D. Col Prol-G.O. Ba. Anáhuac-Monte Alti; Gtro-Sn. Simon; Circ-Cols. Tr-Poli-Univd. Zona 3 Plano 4

URBINA Ma. L. (20 R) Col. Esc. Jul. C. Ixtp-Tlá; Ixtp; Alamos-Sta. Andres. Zna. 13 Plano 8.

URBINA Luis G. (13-F) 9a. D. Polanco. C. Lmas-Pol; Jrs-Lito. Zona 5 Plano 5.

URDANETA A. de (4-C) Cd Satélite. C. Circ-Hosp; Tlalm; Cd. Satélite. Zona 16 Plano 1.

URDISO Fco. (4-C) Satélite C. Circ-Hosp; Tlalm; Cd. Satélite. Zona 16 Plano 1.

URES (15-L) 8a. D. en 2a Tramo L. Calz. T. Villa-Tbya. C. Piedad-Pueblo; Ats-Jamca; Circ-Hosp; Artes Ca. Raf. Zna. 7 Plano 5

URIBE Virgilio (17-N) 2a D. Ninos Heroes. C.-Coy; Tlal; Clasa; Mad-Porta; Coy; Crons 2 Cdrs al O. de Prda. Hornos Zona 13 Plano 6.

URIBE Virgilio (8-N) Col Def. de la Hop. C. Vallejo. Ver Plano Zona 16 Plano 4.

URMIAH Lago (10-F) 9a. D. Col. Anáhuac. C. Peñasil. Baj en 2a Lago Erie. Ver Pl. Zona 17 Plano 3.

URQUIAGA Jesús (16-K) 5a. D. Antes Popotla Col del Valle C. Obgn-Insgtes; B. Artes; Sn. Pedro-Mad; Roma-Mda; Roma-Mda-Depts. Baj en R. de Terreros. Zona 13 Plano 5.

URRAZA Angel (18-K) 10a D. Antes Triangulo Sur. Col del Valle Tr-Bus Villa-Depts. T. Valle. C. Valle; Coy-20 Nov; Mad-Narv-Coy; Urbas; Atz-Coy Vértiz; Chap-Xoch. Baj. 1 Cdn al S. de Sn. Borja. Zna. 12 Plano 7.

URUAPAN (14-L) 8a. D. En Insurgentes 201 C. Col del Valle Obgn-Insgtes; B. Artes. Tr-Poli-Univd. Z 7. Plano 5

URUETA J. (3-B) Satélite C. Circ-Hosp; Tlalm; Cd. Satélite. Zona 16 Plano 1.

UURUETA Jesús (17-O) 12a D. Moderna. T-Villa-Popoc C. Coy; Tlal; Clasa, Mad-Porta. Urbanas. En Prda. Alfonso 6 Cdrs al O. Zona 13 Plano 8

URUETA Pla. (14-M) 8a. D. D. Esq. de Alv. Obgn. y Av. Cuauhtémoc T. Villa-Tbya. C. Piedad-Roma-Mda. Zna. 7 Plano 5

URUGUAY Av. (13-N) 4a. D Al O. de 4a Sn J. de Letrán Term en Sto. Tomás C. Niño-Perdido. Zaragoza-por Letrán. Hosp-Lóo; Jrs-Lto; Mad-Tbya. Zona 7 Plano 6.

1 ... Sn Juan de Letrán
33 ... 6a Bolivar
U. Alzaria. Mad-Narvarte
65 ... 5a. 1 la Católica
87 ... 3a 5 de Febrero
C. Mad-Vigs; Hosp-Peni.
99 ... 20 de Noviembre
133 ... 5a Correó Mayor
165 ... 7a Jesús María
C. Hosp-Peni; Mtnz-Aviac.
175 ... 2a Talavera
181 ... 3a Roldan
C. Ixtp-Rastro-Jamaica.
187 ... 1a Sto Tomás.

URUGUAY Priv. En 160 de Av. Uruguay.

URUGUAY Priv. (17-K) 6a. D. Col. El Arenal C. Hosp-Vertiz; Sa Raf-Artes; Depts-Zóc. Ext. en Av. Central. Ver Pl. Zona 7 Plano 7.

URUGUAY Rio (9-E) Col. Argentina C. Fno-Panis; Mad-Tbya. Zona 17 Plano 3.

URUGUAYOS (17-E) Tbya. Col. Cristo Rey C. Tbya-Sta. Ma. Zona 18 Plano 7.

USURI Rio (12-K) 7a. D. En Ult. tramo de Ant. Caso T-Atz-Av. Hgo. C-Chap-Iidlalia. Sn. Raf. Zona 5 Plano 5.

UVAS (18-K) Valle Sur En Porf. Diaz Tr-Bus Villa-Depts. C-Depts-Zóc. Zona 12 Plano 7.

UXMAL (17-M) 8a D. Col. Narv. Corre paralela a Av. Cuauhtémoc 2 Cdrs al O C. Gro-Mad; Circ-Cols; Coah-Narv Depts-Zoc; Bucre-Zoc; Mod-Narv-Coy; Urbanas; Ats-Coy. Zona 12 Plano 7.

1 ... Obrero Mundial
21 ... Esperanza
61 ... Cerrada sin nombre
91 ... Av Morena
127 ... Diag Sn Antonio
155 ... Blvd Xola
Tr-Bus. Villa-Depts. C. Coah. Narv; Circ-Cols; Sa. Pedro-Mad.
181 ... Cumbres de Maltrata
203 ... Romero de Terreros
303 ... Luz Saviñón
341 ... Torres Adalid
401 ... Béistegui
C. Depts-Zóc; Urbanas.
455 ... Av Universidad.
455 ... Eugenia
531 ... San Borja
C. Piedad-Narv; Mad-Coy; Mad Narv.
581 ... Angel Urraza
621 ... Matías Romero
669 ... Chichen-Itzá
... Pilares
... División del Norte
C. Chap-Xoch.
... M Laurent

UZUMACINTA (12-L) 7a. D. Col. Cuauhtémoc En 3a Bens C. Prr-Lto; Lmas. Baj. Antes de Columna Independencia Zona 5 Plano 5.

V

VAINILLA (16-S) Gjs. Méx. C-Urbas. Zona 9 Plano 8.

VALDEZ Frago Pedro (20-H) Obgn. Antes Fran-Liant. Col Gro-Tlan T. Obgn-Insgtes; Oobgn-Buc. C. 3a. Ant-Ins-Zóc. Baj. en Prda. Purísima 9

dra. al O. Zona 20 Plano 7

ALDEZ Frego (9-N) 3a. D. Col. Vallejo. Ad. Lamentana U. Villa-Tbya. Mad-Clase. Zona 6 Plano 6

ALENCIA (19-O) 12a. D. Cuauhtémoc. T. Valle C. Obgn-Insgtes; Sb. Artes. Baj. en Insgtes Zona 19 Plano 7

ALDIVIA (19-J) 12a. D. Tlacamulco. U-Coy; Tlal; Cla. Peni-Sm. Andrés. En Frda Cotana y Cdla. al O. Zona 3 Plano

ALENC(ngo (10-F) 9a. Col. Jardín. C. Tua-mants; Mad-Tbya. Baj. en Pant. Jardín al S Zona 17 Pl. 2. Zona 14 Plano 3.

ALENCIANA (10-R) 1a. D. Col. Valle Gómez. Al N. de 4a. Platino Term. en Río Consulado T-Atz-Hgo. C-Rastro Hip-Rastro: Circ-Cols: Sn. Pedro-Sta. d; Mad-Coy. Zona 2 Plano 1

ALENTINA (24-B) Cd. Indep. C. Contrs; Tlz; Sn. Jrmo. Zn. 20 Plano 9.

ALENZUELA (21-K) Coy. C. Coy-20 Nov. Zona 21 Plano 4.

ALENZUELA Dr. (13-N) 6a. D. Al S. de Arcos de Belem. Tr-Bus. Villa-Depts. T. Villa-Tbya. C. Hip-Rastro. Hosp-Vertiz. Sn. Ang-Inn-Zóc; Depts-Zóc. Zona 7 Plano 8.

VALLADOLID (14-K) 9a. D. Al S de Av. Chap. 448. Term en Alv. Obgn 217 T. Obgn-Insgtes; Obgn-Buc. C. Sn. Ang-Inn-Zoc; Gro-Czmel; Pvllo-Belem; Circuv; Sucre-Zóc. Zona 11 Plano 5.

1 .... Av. Chapultepec
5 ..... 13a. Puebla
49 .... 4a. Sinaloa
81 .... Av. Oaxaca

C. Bar... aria Roma: Atzca-potzalc... alca; Escand ó n.

59 ..... Durango
... 11a Colima
... 11a Tabasco
... Av. Ogregón

C. Roma-Nda-Chorrito.

VALLARTA (12-M) 7a. D. En Col Sn. Rafael T.

Obgn-Buc: Obgn-Insgt. Zna 20 Ja. Ant Caso T-Atz-Insgs. C-Grro-Cozmel: Sucre-Zóc. Tr-Poli-Unived. Zona 4 Plano 5.

VALLARTA Priv. En Vallarta

VALLARTA (1-E) Tlala. C. Tlala. Zona 16 Plano

VALLARTA Pte. (7-U) Casas Alemán. C. Villa-Casas Alemán. Zona 14 Plano 4.

VALLARTA (22-L) Coy. al S. de Av. Hidalgo C. Ixtp-Tlz; Coy; Atz-Coy. Baj. en Prda Coy. Zona 21 Plano 7.

VALLE Av. Col. del (17-K) Es Prol. de Diag. Sn. Antonio. Col del Valle Tr-Bus. Villa-Depts. T. Valle. C. Valle; Obgn-Insgts; B. Artes. Coy-20 Nov; Urbns. Zona 13 Pl. 7.

VALLE F. C. del ( )

VALLE del (23-H) Obgn. al S de Pl. Camino. T. Obgn-Insgtes. Obgn-Buc. C. Obgn. en Term Zona 20 Plano 9.

VALLE del (30-S) Xoch. T. Xoch. C-Chap-India. Zona 18 Plano 10.

VALLE Arispe (16-K) 10a. D. Entre México. Col. del Valle. En Insgtes. 603. C. Obgn-Insgtes; Mad-Tbya; Circ-Cols. Obgn-B. Artes; Tbn-Tbya; Roma-Alda. Depts. Tr-Poli-Unived. Zona 12 Plano 5.

VALLE de Bravo (A-H) Tlala C. Tlala. Zona 16 Plano 1.

VALLE Leandro (6-U) Mad. C. Mad-Clases Alemán. Zona 14 Plano 4.

VALLE Leandro (12-O) 8a. D. Entre Ja. y Ba. Durango, y Ba Perú T-Obgn-Buc; Juárez-Lrto. Peni-Lglia; Roma-Mda; Martz-Jamca. Zona 1 Plano 6.

VALLE De México (7-B) Mirador. C. Lms. Satélite Tlala. Zona 16 Plano 3.

VALLE El (6-D) Pastores C. Lms-Satélite, Tlala. Zona 16 Plano 3.

VALLEJO Calz. (4-L) Col. P. Vallejo. C. Vallejo Tlalp; Zona 16 Plano 1.

VALLEJO Calz. (6-M) 3a. D. Al N. de Gil. Calz. Ronda Tr-Bus Villa-Depts. C. Circuav. Pvllo-Vallejo, Pvllo - Ex-Hip. Pvllo-Centr. Circ-Cols. Urbanas. Zona 2 Plano 4.

VALLEN Lago (11-H) 9a. D. Tbn. En la. Lago Bolcena. C. Sta. Julia. Hip-Rastro. Ver Plano Zona 17 Plano 3.

VALLEJO Garita (9-N) 3a. D. Entre Calz. Ronda y Manuel Zalez C. Circuav. Pvllo-Viga. Zona 2 y. 3 Plano 4

VALPARAISO (9-F) 9a. D. Col. Argentina. T. 4-Panta. C. Panta; Mad-Tbya. Frente a Panteón Moderno Zona 17 Pl 3.

VALPARAISO (6-P) Mad. Col Tpyc-Insgtes. C. Ldavista-Mad-Tbya; Mad-Narv. Tr-Poli-Unived. Zona 14 Plano 4.

VALSEQUILLO Prosa (11-D) Irrig. C. Tua-Legaria. Ver Pl. Zona 10 Plano 5.

VALVERDE Glorieta (21-H) Gpe Tlna. C-Alf. XIII. Zona 19 Plano 7

VANADIO (9-P) 3a. D. Gómez. 4 cdrs al N. de 7a. Platino C. Rastro. Hip-Rastro. Circ-Cols. Z. 2 Plano 4

VAN DICK (18-H) 10a D. al P. de Av Mix al Term en 7a. Escultores T. Obgn-Insg. Obgn-Buc; Valle. C. Obgn-Sn. Ang. Inn-Zóc. En Prda Rubens al P Zona 19 Plano 7.

VAN OSTADI (19-F) 10a. D. Col. Alf. XIII. C. Mix-Alf. XIII Zona 19 Plano 7.

VAQUEROS (21-S) Minerva Zona 13 Plano 8

VANCOUVER

VAQUITA Cjón. (11-O) 3a. D. Al Al N. de Pls. Lgalla Ter en Rep Panamá C. Martaz. Aviac; Peni-por Lgalla. Mad-Narv. Zona 1 Plano 6.

VARONES Pablo (18-F) Col Alf. XIII C. Mix-Alf. XIII Zona 19 Plano 7.

VARSOVIA (13-K) 7a. D Al N. de Av. Chap. Sd. T Obgn-Insgtes. Obgn-Buc. C Pvllo-Carmel. Circuv. Sn. Ang Inn-Zóc. Atz-Jamca. Sucre-Zoc. Zona 6 Plano 5.

VARSOVIA Priv. En la. Varsovia

VASCO de Quirega (17-E) Cristo Rey Zona 16 Plano 4

VASCONCELOS J. (3B) Cd. S C. Circ-Hosp; Tlala; Cd. Satélite. Zona 16 Plano 1.

VAZQUEZ Gral. I. (12-D) 9a D. Col. Mitr C. Ges. Circ-Cols. Zona 10 Plano 5.

VAZQUEZ Cirineo (7-N) de la Rosa Zona 15 Plano 4

VAZQUEZ Mella (12-E) Col. Irrigación. C. Circ-Hosp; Circ-Cols. Zona 10 Plano 5.

Vázquez Tomás (16-O) Col. Viaducto Piedad. C. Coy., Tlal. Mad. Zona 13 Pl 8

VEGA Lope de (12-H) 9a. D. Col. Rel-Olanco. C. Jrs-Lrto. Circ-Cols. Urbanas. Ver Pl Zona 5 Plano 5.

VEGA S. Fausto (17-F) Cristo Rey C. Escandón. Zna. 16 Plano 7.

VELASCO Cerón Parque (17-F) Tbya. Cristo Rey. C. Escandón Zona 16 Plano 7.

VELASCO José Ma. (20-H) 10a. D Parte al P. de Insgtes 1637. T. Obgn-Insgtes. Obgn-Buc. C. Sn Ang-Inn-Zóc. Baj. en Prda Cima 3 cdrs. al O Zona 19 Plano 7. Col. Periodistas. C. Mad-Tbya.

VELASCO J. M. Castillo (6-B) C. Sa. Pedro Mad. Zona 14. Plano 4.

VELASCO Dr. I (14-M) 6a. D Term en Av. Cuauhtémoc D Al P de Calz. Niño Perdido 123 Tr-Bus Villa-Depts C. Niño Perdido Gro-Jamca Chap-India; Circuav. Zna. 7 Pl. 6.

1 .... Calz. Niño Perdido
8 .... 4a Dr. Barragan
33..... 5a Dr. Andrade
63 .... 6a Dr Vertiz
C. Hosp-Vertiz. Depts-Zócalo.
93 .... 5a Dr Jiménez
123 .... Av Niños Héroes.
T. 92-Bello. C. Hosp-Vértiz.
163 .... 7a. Dr Lucio
C. Pvllo-Belem. Mad-Tbya.
181..... 5a Dr Carm. y Valle.
199 .... Av Cuauhtémoc

VELASCO Luis de (14-E) Lmas. C. Lmas-Bur. Vrrys Baj. en Explanada Zona 10 Pl. 5.

VELASCO M. (11-S) 1a. D. Jov. Rev C. Pedón-Poli: Alamos-S. Bolvr: Circ-Cols: Urbns Zona 9 Plano 5.

VELAZQUEZ (4-C) Sátelite C. Circ-Hosp; Tlala; Cd. Satélite. Zona 16 Plano 1.

VELAZQUEZ (18-H) 10a. D Mix Al N. de 5a Molinos Term. en Río Becerra C. Mts. Alf. XIII Zona 19 Plano 7.

1 .... 5a Los Molinos
13 .... 1a. Zurburán
45 .... 5a. Tiziano
63 .... 6a. Giotto
89 .... 4a. Celini.
127 .... 3a. Chilpa
149 .... 3a. Van Dyck
172 .... 4a Murillo
205 .... Rembrant
231 .... 4a Sebastian del Piombo
251 .... 4a. Andrés Castagno
267 .... Río Becerra

VELAZQUEZ de León (12-K) 7a. D Col Sn. Raf. Al S de Rib. En Cosme 147 Term en Sullivan T-Atz-Hgo. C-Atz Tbn. Artes-Sn. Raf. Sn. Tuamico, Sta. Julia. Atz-Aviac. Zona 4 Plano 5.

1 .... Av. Rib de Sn Cosme.
19 .... 6a. García Icazbalceta.
39 .... 7a. Alfonso Herrera.
59 .... 8a. Guillermo Prieto
99 .... 5a. Covarrubias
127 .... 12a Antonio Caso
C-Chap-India Aviac. Hip-Ras
133 .... 5a Sullivan

VELAZQUEZ Tomás (17-O) En Calz. Hgo. y Miramontes; C. Alamos-Modelo. Zna. 13 Plano 8

VELEZ Dr. (15-M) 6a. D. En la. Dr. Ugarte. Tr-Bus Villa Depts. C. Alamos Baj en Niño Perdido 237 al P. Zna. 7 Plano 6.

VENADITO (24-B) Cd. Indep. C. Contrs; Tlz; Sn. Jrmo. Zn. 20 Plano 9.

VENCEDORA (7-P) Mad. Col Industr. Entre Real de Monte y Fund. Monterrey. Tr-Bus Villa-Depts. C. Mad-Indstrl. Ldavista. Mad-Tbya. Urbanas. Baj en Río Bco. Zna. 14 Plano 4

VENECIA (13-L) 7a. D. Col. Jrs. En 6a Marsella T. 12-Sta. Ma. Obgn-Buc. C. Sn. Ang-Inn-Zóc. Artes-Sn. Raf. Coy-200 Nov. Obgn-B. Artes Tr-Poli-Unived. En Prda. Niza Zona 6 Plano 5.

VENECIA Priv. (20-H) 10a. D Mix En la. Dn. Juan Manuel. T. Obgn-Insgtes. Obgn-Buc. C. Sn. Ang - Inn-Zoc. Obgn. En Prda Ramos al O. Zona 19 Plano 7.

VENECIA (9-J) Atz. Col. Sn Alvaro Al N. de 5a. Jrs T-Atz-Av. Hgo. C-Atz-Clat Circ-Cols. Atz-Coy. Tbn-Tbya. En 5a Mediterráneo al N. Zna 17 Plano 8.

VENECIA (6-R) Mad. T. Bus. Villa-Dptos. T-21- Villa. C. Mad. Mad-Tbya. Al N. de Basílica Zona 14 Plano 4.

VENEGAS Arroyo A. (13-P) 2a. D En 4a. Carretones. C. Pvlio-Balbns. Circunv. Circ-Cols. Hip-Rastro. Sn Pedro-Mad. Circ. Hosp. Mad-Coy. Zona 1 Plano 6

VENEZUELA Rep. (12-O) 3a. D. Al O. de Brasil Term En Las Vicario T-31-Villa C-Brs-Lrto; Hosp-Fonl; Pvlio-Cent Zona 1 Plano 6.

VENEZUELA (15-M) 6a. D. En Alv Dr. Andrade C. Gro-Jamca, Niño Perdido, Ver Pl. Zona 7 Plano 6.

VENTANA Sierra (14-C) al ...du Col. Lmas. C. Lmas 10 Plano 5

VENTURINA (9-R) Mad. Col. Estrella C. Mad-Estrella, Sn. Pedro-Mad. Mad-Coy. Ver Pl. Zona 14 Plano 4.

VENUS (10-N) 5a. D. C. Gro-sn. Simón, Ermza. Circ-Cols. Tr-Poli-Univd Baj. en Prol Gro. Zona 3 Plano 4.

VENUS Rosa de (19-F) Obgn Col Molino de Rosas C. Mix-Alf. XIII. Ver Pl. Zna. 19 Plano 7

VERACRUZ Av. (14-J) 8a. D. Al S. de Chap 5/6. Term. en Parq. España T. Obgn-Insgtes. Obgn-Bcc. C. Sn. Ang-Inn. M. Bucre-Zóc. Urbans. Baj. en Rejas de Chap. Zna. 7 y 11 Plano 5

17 .... 19a. Puebla
1 .... Av. Chapultepec
31 .... 9a. Sinaloa
41 .... 10a Durango
C. Pvlio-Condesa.
79..... 15a. Colima
81 .... Parque Español.
C. Roma-Stn. Ma. Escandón - Tamps; Chap-Xoch.

VERACRUZ (31-S) Xoch. T. Xoch. C-Chap-Xoch. Xoch. En Zona 23 Plano 10

VERACRUZ (22-E) Tlz. C. ...Tlz. Zona 30 Plano 9.

VERACRUZ Pte. (7-U) C. Villa-Casas Alemán Z. 14 Pl. 4.

VERACRUZ (1-C) Jacaranda C. Circ-Hosp. Tlalp. Cd. Satélite. Zona 16 Plano 1.

VERAMENDI R. Gob. (15-H) C. Tba-Tbya; Circ-Cols. T-Obgn-Insgtes; Obgn-Buc. Zona 18 Plano 5.

VERANO (5-C) La Florida ... Circ-Hosp; Tlalp; Cd. Satélite. Zona 16 Plano 1.

VERBENA (9-L) Atz. Calz. Tlatilco 139 3. 9ta. Ma-Rosa, Sto Tomás Zona 16 Plano 3.

VERDAD Lic. (12-O) 2a. D. En Cuatemala L6 T-Atz; Villa-Tbya. C. Sn. Lázaro-Aviac; Pvlio. Mixcic; Atz-Aviac. Zna. 1 Plano 6

VERDAD Lic. (6-R) Mad. C. Mad-Carr. Baj. en 2a. Abasolo al N. Zona 14 Plano 4.

VERDE Cabo - (5-S) Gab Herndez C. Mad-Carrera. Zona 14 Plano 3.

VERDE Rosa de (19-F) Obgn Col Molino de Rosas C-Mix-Alf XIII. Z. 19 Pl. 7

VERDI (9-O) 13a. D. Col Pvlio. Al P de 3a. Misterios Term. en 13a Constantino C. Pvlio-Cent Mad-Tbya. Circ-Cols. Mad-Narv. Baj en 2a Villanueva al S. Z. 2 Plano 4

VERDUZCO Ma.

VEREDA Nacl. (10-J) 9a. D. D En 4a. Mar Rojo T-Atz-Av Mgo. C-Tba; Atz. Bajarse en 10a. Mediterráneo al S. Zna. 17 Plano 3.

VERDOLAGA (18-Y) Col. ...rora. C. Pto. Aéreo. Juárez-Loreto. Zona 13. Plano 8.

VERGARA Bartolo Ing. (8-O) Mad Col. Gpe-Insgtes. Tr-Bus Villa-Depts. C. Lavista, Urbanas. Zona 14 Plano 4.

VERGEL (22-E) Lomas San Angel II C. sn. Angel-Inn. Zóc. Zona 20 Plano 9

VERMONT (16-K) 10a. D. Col. Napoles En Insgtes. 61 C. Obgn-Insgtes. B. Artes. Remo-Mda; Depts; Tba-Tbya. Tr-Poli-Univd. Zona 18 Plano 5

VERNE Julio (13-F) 9a. D. D Col. Polanco C. Lmas-Polanco. Zona 5 Plano 5.

VERONES Pablo (18-F) 10a. D. Col Alf XIII C. Mix-Alf. XIII. Zona 19 Plano 7.

VERSALLES (13-M) 7a. D. Col Juarez Al S de P. Reforma 80 Term. en Av. Chap. 135 C. Lmas. Baj en Grta Colón C. Col. del Valle. Pvlio. Roma-Mda-Hip. Coy-20 Nov. Zona 6 Plan 05.

1 ... Glorieta Colón
15..... 3a. Atenas
41 .....4a. Gral Prim:
57 .... 3a Lucerna
C. Jrs-Lrto. Roma-Mda-Chap.
71 .... 1a. Liverpool
96 .....1a. Marsella
11 .... 4a. Berlin
119.....Av. Chapultepec
T. Obgn-Buc. C. Sn. Ang.Inn. Zóc. Pvlio-Belem. Baj. en Versalles.

VERSALLES Priv. (15-M) 5a. D Col Buenos Aires al P. de Calz. Niño Perdido 307 En Av. Central Al S Tr-Bus Villa-Depts. C. Hosp-Vértiz; Circ. Cols; Artes-Sn. Rafl; Depts-Zóc. Zona 7 Plano 5.

VERSALLES Castillo (15-B) Lomas Ref. Zona 10 Plano 5

VERTIENTES Sierra (14-C) Lmas C. Lomas Al P de 1a. Barranca Zona 10 Plano 5.

VERTIZ Dr. (15-M) 6a. D. Al S de 4a. Arcos de Belem. Term. en Col. B. Aires C. Hosp-Vértiz. Lerdo, Depts. Zóc. Zona 7 Plano 6.

1 .....4a. Arcos de Belem
49 .... 4a. Dr. Río de la Loza
77 .... 4a. Dr. Lavista
115 .... 4a. Dr Liceaga

133 .... Claudio Bernard
C. Gro-Ramca, Chap-Indalio, Mad-Tbya.
171 .... 4a Dr. Velasco
197 .... 4a. Dr. Erazo
211 .... 4a. Dr. Mtnz. del Río
231 .... 4a Dr. Garciadiego
C. Circunv.
243 ..... 4a Dr. Olvera
261 .... 4a Dr Balmis
Tr-Bus Tba-Balbna.
285 ..... 4a Dr. Arce
301 .... 4a Dr. José Ramos
317 .... 4a. Dr. Fdo. Zarraga
373 .... Dr. Norma
400 Dr Neva
C. Circ-Hosp. Artes-Sn. Raf.
419 .... Dr Ugarte
451 Central S. Alvas
Sigue Zona 13 Pl. Prol. Vértiz.

438 .....Paraguay
491 .... Argentina
..... Versalles
81 ..... Río Piedad
501 .... Pdte Alemán
523 .... Obrero Mundial
C. Alamos: Circ-Cols. Vértiz.
579..... Caleta
581 .... Esperanza
613 .....Diag Sn Antonio
Tr-Bus Villa-Depts. C. Sucre-Zóc. Posl Sn. Andrés. Mad-Narv. Piedad-Narv. Depts-Zoc. Sn. Pedro-Mad.
631 .....Av Morena
699 .... Blv. Xola
791 .... Cumbres de Maltrata
791 .... Av Universidad
C Coah-Narv. Mad-Narv-Coy.
797..... Tepozteco
851 .... Luz Saviñón
901..... Torres Adalid
961 .... Belategui
1001 Eugenia
C. Urbanas.
1043 .. Betti
1058 .... Av. Uno
1089..... San Borja
..... Av. Circo
1135 ... Angel Urraza
1179 .. Matias Romero
1279 .... Glorieta
..... Chiahonitsá.
..... Pilares
1329 .. M Laurent
C. Hosp-Vértiz.

VERTIZ Priv. En 14a. Dr. Vértiz

VESPERTINOS (24-A) Cd. I. C. Contrs: Tlz. Sn. Jrnmo. Zona 20 Plano 9.

VESTA (10-N) 5a. D. En 4a. Luna. C. Vertiz; Hosp-Lerdo. Zona 3 Plano 4.

VESUBIO (20-H) Obgn. Por Barranca del Muerto. T. Obgn-Insgtes; Obgn-Buc. C. Sn. Ang-Inn-Zóc. Baj. en 1234 de Av Sn Angel al P Z 20 Pl. 7

VETA Grande (10-R) 1a. D Col. Valle Gomez al N de 15a. Platino T. Atz. C. Rastro; Hip-Rastro Circ-Cols; Sn Pedro-Mad; Mad-Coy; Urbanas. Zona 2 Plano 4.

VETERINARIOS (19-P) Simón C. Ixtp. Alamos-Sn. Andres. Zona 13 Plano 8

VIA Lactea (21-O) Ixp. Col. Prado Churb. C. Xoch-Ermita. Zona 13 Plano 8.

VICAM (15-R) 2a. D. Col. Alv. Obgn C. Pvlio-Vita-Balbna; Rastro-Viga, Ver Pl. Zna. 8 Plano 6

VICTORIA (12-N) 6a. D. al P de Sn Juan de Letrán Term en 6a Balderas Tr-Bus Villa-Depts T. Villa-Tbya. C. Obgn; Niño-Perdido; Jrs-Lerto; Mad-Tbya; Coy-20 Nov; Hosp-Lerdo. Zona 1 Plano 6.

VCTORIA (21-X) Sn. Fpe. Terremoto C. Ixtp. Zona 13 Plano 8.

VICTORIA Gpe. (7-S) Nva. Nva Zacatico C. Villa-Sn. Pedro. Zona 14 Plano 2.

VICTORIA (20-T) Ixtp T. 8-Ixtp. C. Ixtp. Zna. 13 Pl. 8

VICTORIA (6-R) Mad. T. Bus Villa-Depts. T. 31-Villa C. Mad. Baj. en Basílica cam. espaldas del Pocito. Zna. 14 Plano 4

VICTORIA (28-K) Tlal. T. 53-Tlal. C. Tlal. Tr-Poli-Univd. Zona 22 Plano 10.

VICTORIA (22-H) Obgn. Col. Oxtopulco. Tr-Poli-Univ; Oxtopulco-Tlz. Zona 20 Plano 9.

VICTORIA (8-R) 3a. D. Col. Indstrl Tr-Bus Villa-Depts. T. 31-Villa. C. Mad; Mad-Tacuba-ya; Mad-Narv; Urbanas. Baj. en Calz. Gpe 451. Z 14 Pl. 4.

VICTORIA (22-L) Coy. T. 32 Coy. C. Coy. En Jard. Centn. 6 Cdrs al S Zona 20 Pl. 9.

VICTORIA Gral. Gpe. (6-S) Mad C. Mad-Carr. Baj. en 4a. M Carrera. Ver Pl. Zna. 14 Plano 4.

VICTORIA Gpe. (4-U) Nva.

VICTORIA Nieves Lago (11-...) 5a. D C. Sta. Julia; Circ-Cols. Baj en Benef. Española Zona 17 Pano 5.

VICTORIA (22-E) Tlz. C. Coy-Tlz. Zona 20 Plano 9.

VICTORIA Gpe. (5-X) 25 de julio. C. Mad-Sn. Pedro. Ver Plano. Zona 14. Plano 2.

VID (9-K) Atz. Nva. Col. Sta. Ma. C. Atz-Rosa; Urbanas; Sn. Rafl-Nva. Sta. Ma. Zna. 16 Plano 3

LIVIRERA (12-S) 1a. D. Col. Azteca. C-Alamos-S. Bolvrl Urbns. Zona 9 Plano 6.

VIEDMA Lago (9-F) 9a. D. Col. Argentina. C. Tba-Panta. Baj. en Pant. Alemán al S. Zona 17 Plano 3

VIENA (13-L) 7a. D. Col. Juarez Al S. de 6a. Gral. Prim. Term. en 2a. Roma T. Obgn-Buc. C. Jrs-Lrto; Roma; Mda-Hip; Tr. Poli-Univd. Zona 6 Plano 5.

VIENA (21-L) Coy. Col. del Carmen. C. Col. del Valle; Mad-Coy; Atz-Coy; Atz-Coy. Baj. en Av. Méx. 20. Zna. 21 Plano 7

VIESCA Lago (11-J) 9a. D. Entre 4a. Lago Chapala y 4a. Colg. Salesiano. C. Sta. Julia; Atz-Jamaica. Haj. en 15a. Lona Terminos. Zona 17 Plano 5.

VIEYRA Luis G. Gob (15-H) 11a. D. Al P. de Jalisco 142. Term. en 6a. Parq. Lira. T. Villa-Tbya; Obgn-Insgts; Obgn-Buc. C. Obgn: Ur. Ang-Inn-Zoc; Circ-Cols; Tba-Tbya: Urbna. Haj. en Prda. Ermita al P. Zona 18 Plano 5.

VIGA Calz. y Cda. (14-P) 2a. de 11a. Tercea de Mier. n. en Calz. Ixtp. C. Ixtpetro-Viga; Poli-Viga; Circnv; Circ-Cols. Zna. 8 Plano 6.
1 .... 11a. Teresa de Mier.
5 .... Calz. Chimalpopoca.
39 .... Ctón Sn. Ant. Abad.
57 .... Calz. Zónuipa.
C. Circ-Hosp: Sn. Ref. Artes. Trole-Bus. Tacuba-Balbuena.
118 .... Lorenzo Boturini.
..... Av. Taller.
100 ..... Sta. Crucita.
204 .... Ctón. Sta. Cruz.
260 .... Calz. Chavacano.
C. Gro-Jamaica; Atz-Jamaica.

VIGA Crda. en el 347 de Calz. Viga Cerca del Viaducto.

VIGIA Cerro (21-O) Churb. T. Villa-Huipulco; Tlal; Xoch. C. Clase. Zona 13 Plano 9.

VIGIL José M. (16-I) 11a. D. Al O. de Jalisco 23. Term. en 5a. Patriotismo. T. Villa-Tbya. C. Circ-Cols: Tba-Tbya. Haj. en Cartagena. Zona 18 Plano 5.
1 .... Av. Jalisco.
83 .... 4a. Av. Revolución.
T. Obgn-Insgts: Obgn-Buc. C. Sn. Ang-Inn-Zóc: Obgn: Urbana; Mix-Alf. XIII.
87 .... 7a. Carlos B. Zetina.
113 .... 5a. La Paz.
125 .... 5a. Gral. S. Alvaro.
.... 6a. Civilización.
Patriotismo.
Escandón. Haj. en Patriotismo al S.

VIGILANTE (23-I) 10a. D. Col. R. de Terreros. C. Coy-Tlxq: Contrs. Zona 21 Pl. 9.

VILCHIS Ma. (19-O) Zacahuitzco. C. Alamos-San Andrés. Zona 13 Plano 8.

VILLA Fco. (19-P) Zacahuitzco. C. Alamos-San Andrés. Zona 13 Plano 8.

VILLA Fco. (12-S) 1a. D. Col. Jov-Rev. C. Almos. S. Revilar; Mad-Coy-Urbana. Zona 9 Plano 8.

VILLA Fco. (16-E) Col. 16 de Sept. Tbya. C. Observ. Ver Pl. Zona 18 Plano 5.

VILLA del Mar (18-P) Marte C. Urbna. Zona 13 Pl. 8.

VILLA Gómez Trinidad (8-N) Def. Rep. Zona 15 Plano 4.

VILLA Urrutia J. (15-O) Vista Alegre. Tr-Bus. Tba-Aviac. C. Rastro-Vica; Atz-Aviac. Zona 8 Plano 6.

VILLADA (1-F) Tlaln. C. Tlaln. Zona 16 Plano 1.

VILLADA M. Dr. (14-M) 6a. D. T-Villa-Tbya. C. Valle: Hosp. Gral.; Circ-Hosp: Mad-Tbya. Tr-Bus-Tba-Balb. Haj. en Hosp. Gral. Zona 7 Plano 5.

VILLADA Vicente Gral. (7-R) Mad. Tr-Bus. Villa Depts. T. 31-Villa. C. Mad. Haj. en Basílica. Zona 14 Plano 4.

VILLAGRAN A. (13-E) Lomas. C. Lomas-Sur. Haj. en Seco. Obrera. Zona 10 Plano 5.

VILLAHERMOSA (15-K) 8a. D. Entre 5a. Quintana Roo. R. Calif. 260. T. Villa-Tbya: Valle. C. Valle: Mad-Tbya: Circ-Hosp; Obgn-R. Artes; Sucre-Yóc: Roma-Mda-Dente. Tr-Poli-Univd. Zona 11 Plano 5.

VILLALONGIN Calz. Manuel (12-L) 7a. D. Col. Cuauhtémoc. Al P. de P. Reforma 155. Term. en Calz. M. Ocampo 252. T. Obgn-Insgts. C. Jr-Lrto; Mipa-Rastro; Sta. Ma-Roma; Sn. Ref. Artes. Zona 5 Plano 5.
1 .... Ex-Estación Colonia.
26 .... Plz. Finlay.
56 .... 1a. Neva.
94 .... 1a. Amazonas.
108 .... 1a. Nazas.
C. Circ-Hosp; Sta. Ma-Tbya.
126 .... 1a. Rhin.
165 .... 1a. Sena.
225 .... Calz. M. Ocampo.
C. Circunv. Chap-Aviac.

VILLALPANDO Fernando (22-H) Obgn. Antes Cmunc. En Insgts. 1939. T. Obgn-Insgts; Obgn-Buc. C. Obgn-Insgentes; B. Artes. Tr-Poli-Univd. Zona 20 Plano 7.

VILLALPANDO Fdo. (8-O) Vallejo. En 4a. Borodini. C. Vallejo. Zona 14 Plano 4.

VILLAMAR Eligio (21-M) Churb. Al N. de Av. Hidalgo. C. Ixtp-Tlz; Coy-Tlz. En Div. del Nte. Zona 21 Plano 8.

VILLANUEVA Fpe. (20-H) Obgn. En Insgts. 1743. T. Obgn-Insgts; Obgn-Buc. C. Obgn; Sn. Ang-Inn-Zóc; B. Artes. En Prda. Purísima al O. Zona 20 Plano 7.

VILLANUEVA (9-N) 3a. D. Col. Pvlio. Al P. de 14 Calz. Misterios. Term. en Calz. Vallejo. T. 31-Villa. C. Pvlio-Centn; Circ-Cols. Z. 2 Pl. 6.
1 .... 1a. Calz. Misterios.
16 .... 15a. Adelina Patti.
34 .... 15a. Wagner.
52 .... 15a. Constantino.
C. Mad-Tbya: Mad-Narv.
75 .... 13a. Carcas.
91 .... 13a. Tetrazzini.
121 .... 12a. Tamagno.
121 .... Ricardo Bell.
129 .... 3a. Puccini.
151 .... 13a. Bach.
175 .... 13a. Abudio Martinez.
197 .... 13a. Ernesto Elorduy.
219 .... 6a. Debussy.
241 .... 3a. Albeniz.
257 .... Cdo. Vallejo.
Tr-Bus. Villa-Depts. C. Pblo: Ex-Hip: Pvlio-Sn. Jose.

VILLANUEVA Fpe. Cón. y Crda. En 4a. Fpe. Villanueva.

VILLAR Laure Gral. (15-F) 11a. D. Col. Observ. C. Observ. en 6a. Observ. al N. Zona 18 Plano 5.

VILLARINO Juan (14-O) 2a. D. En Clavijero 88. C. Mtnz-en Ixtc; Sn. Pedro-Mad; Atz-Jmca. Zona 8 Plano 6.

VILLASANA J.S. (14-X) Aviac. Civil. C. Pto. Aéreo. Peñón. Zona 8 Plano 6.

VILLSEÑOR (5-B) Sáteliite. C. Circ-Hosp; Tlaln; Cd. Satélite. Zona 16 Plano 1.

VILLEGAS Gral. (15-F) 11a. D. Col. Garza. Al S. de Av. Madereros. Termina en Col. Observ. T. Observ. C. Observ; Circ-Cols. Zona 18 Pl. 5.
1 .... Madereros.
20 .... Gob. Ceballos.
99 .... Gob. José Morán.
53-Tlal. C. Tlal; Clase. Baj. en
..... Barranquilla.
..... Generales.
..... Gob. Flores.
..... Gob. Cepeda.
C. Observ. En 6a. Observ. al N.

VINCI Leonardo (16-H) 10a. Term. en Río Becerra. T. Obgn-Insgtes; Obgn-Bus. C. Obgn: Sn. Ang-Inn-Zóc. En Prda. Esperanza al P. 2, 19 Pl. 7.
1 .... 5a. Los Molinos.
27 .... 4a. Tiziano.
51 .... 3a. Giotto.
77 .... 2a. Cellini.
113 .... 2a. Chilpa.
..... 3a. Van Dyck.
..... 3a. Murillo.
..... 4a. Rembrandt.
..... 4a. S. del Piombo.
121 .... 4a. A. del Castagno.
123 .... Río Becerra.

VIOLANTE Priv. (9-N) 3a. D. En Nva. Col. Gro. C. Zrgza-Monte Alto; Gro-Sn. Simon: Ldvista: Tr-Poli-Univd. Zona 3 Plano 4.

VIOLETA (11-M) 5a. D. al P. de 4a. Soto. Term. en 3a. Aldama. T. Obgn-Insgtes. C. Martz. Zona 3 Plano 6.
1 .... 4a. Soto.
35 .... 4a. Zarco.
C. Martz-Jamaica.
45 .... 4a. Heroes.
81 .... 4a. Guerrero.
T. Guerrero. C. Guerrero-Camel.
107 .... 4a. Zaragoza.
131 .... 3a. Aldama.

VIOLETA (22-K) Coy. T. 52. Coy. C. Coy. En Prda. Carmen. Al S. Zona 21 Plano 7.

VIOLETA (22-L) Coy. T. 52. Coy. C. Coy-San Angel; Mad-Coy. En Prda. Coy. al S. Por Tres Cruces. Zna. 21 Plano 9.

VIOLETA (22-J) Obgn. T. Obgn-Insurg; Obgn-Buc. C. Ixtp-Tlz: Coy-Tlz. En Prda. Chimalistac. Al S. Zona 20 Plano 7.

VIOLETA (5-C) La Florida. C. Circ-Hosp: Tlaln; Cd. Satélite. Zona 16 Plano 1.

VIOLETA Rosa (19-E) Obgn. Col. Mol. de Rosas. C. Mix. Alf-XIII. En Tlaln. Ver Pl. Zona 19 Plano 7.

VIOLETA (32-S) Xoloch. T. Xoch. C. Chap-Xoch; Xoch. Zona 23 Plano 10.

VIRGEN Camino de la (30-O) Tepepan. C. Xochimilco. Zona 22 Plano 10.

VIRGEN Calz. (24-O) Col. Avante. T. Tlal; Xoch: Villa-Huipulco. C. Clase. Zona 21 Plano 10.

VIRGENES Presa (11-E) 9a. D. Irrig. C. Tba-Lagaria. Ver Plano Zona 10 Plano 5.

VIRGILIO (13-C) 11a. D. Lmas. C. Lmas. En la Barranca. Zona 10 Plano 5.

VIRGILIO (12-S) 9a. D. Polanco. C. Lmas; Circ-Cols. Ver Plano Zona 5 Plano 5.

VIRGINIA (18-N) 12a. D. Nativitas. T. Villa-Popoct. C. Coy: Tlal; Clase; Mad-Ports-Coy; Urbanas. En Prda. Heroes. Al O. Zona 13 Plano 8.

VIRGINIA (22-N) Churb. T. 53-Tlal; Clase. Baj. en Calz. Tlal. 2001 Z. 21 Pl. 10.

VIRREYES Boulevar (14-E) Lmas. C. Lmas-Sur; Vrrey; Circ-Cols. Zona 10 Plano 5.

VISION de Anáhuac (24-A) C. Contrs; Tlz; Sn. Jrnmo. Zn. 20 Plano 9.

VISTAHERMOSA (20-M) 12a. D. Ports. en Calz. Tlal. 163. T. Villa-Huipulco. C. Coy; Tlal; Clase; Valle-Popo; Chap-Xoch; En Prda. Popo al S. Zna. 13 Plano 8.

VISTAHERMOSA (16-H) 11a.

VISTA Hermosa (19-E) 11a. D. C. Escandón. En Term. Ver Plano Zona 18 Plano 5.

VISTAHERMOSA (6-C) Echegaray. C. Circ-Hosp; Tlaln; Cd. Satélite. Zona 16 Plano 1.

VIVANCO (29-K) Tal. T. 53 Tlal. C. Tlal. Zn. 22 Pl. 10.

VIVEROS (21-K) Coy. C.

VIZCAINAS (13-N) 4a. D. al O. de Sn. Juan de Letrán. Term. en Aldaco. Tr-Bus. Villa-Depts. C. Algarín; Hosp-Lerdo; Zrgza-por Letrán. Mad-Tbya; Hosp-Peni; Mad-Narv. Zona 1 Plano 6.

VIZCAINAS Plz. (13-N) 8a. D. En Sn. Juan de Letrán 89. Tr-Bus. Villa-Depts. Zona 1 Plano 6.

VIZCAINAS Plz. En calle de las Vizcainas. C. Sn. Ang-Inn-Zoc; Grro-por Letrán. Tr-Bus. Villa-Depts. Zna. 1.

VIZCAYA Glo. (10-H) 9a. D. Al N. de Marina Nacl. Term. en 2a. Mar Negro. T. Atz-Av. Hgo. C. Tacuba-Tbya; Tr-Bus. Tba-Balbna. Haj. en 3a. Mar Mediterraneo 3 Cdrs. al S. Zona 17 Plano 3.

VIZCAYA (19-J) 10a. D. Empresa e Insurgentes 1281 T. Valle C. Obgn-Insgtes; B. Artes. Tr-PoliUniv. Z. 19 Pl. 7.

VIVEROS (21-K) Cov. O Ixtp-Tlz; Coy-Tlz. En Prda. Sta. Catarina Zona 21 Plano 7.

VOLCAN (13-E) Lomas C. Lmas; Circ-Cols. Al entrar a la Col al N Zona 10 Plano 5.

VOLCANES (22-H) Obgn. En Insgtes 2550 T. Obgn-Insgtes; Obgn-Buc. C. Coy-Tlz; Ixtp-Tlz; Obgn-B. Artes. Tr-Poli-Un Zona 2 Plano 9.

VOLCANES (16-S) Grjs. Mex C. Circunv; Urbanas. Zona 8 Plano 6.

VOLGA (13-K) 7a. D Col. Cuauhtemoc. C. Lmas. Baj. en Colonia. Indep. al N. Zona 5 Plano 5.

VOSGOS Cabo (5-T) Gabriel Hidalgo C. Mad-Carrera. Zona 14 Plano 2

VOSGOS (13-F) Lomas C. Lmas-bur; Vrrya. Secc. Obrea. Zona 10 Plano 5.

VULCANIZACION (11-R) 1a. D. Col. 20 Nov. C. Pvllo-Vias-Rastro; Peni; Circ-Cols; Sn. Pedro-Mad; Peni-Sn. Andrés; Mad-Coy; Urbanas. Al N. de Peni. Zona 9 Plano 6.

VULCANO Rosa de (19-E)

VULCANO Rosa (22-D) Obgn. Col. Molino de Rosas. C. Mtz-Alf. XIII R 10 Pl. 7.

W

WAGNER (9-O) 3a. D. Col. Pvllo Al N. de 4a. Cals Ronda Term. en Col Vallejo. C. Pvllo-Centn; Sn. Jose; Circunv; Mad-Tbya; Mad-Narv. Zona 2 Plano 4.

1 .... 4a. Cals. Ronda.
5 .... 2a. Pedrel.
15 .... 2a. Grieg.
25 .... 3a. Granados.
35 .... 3a. Rossini.

C. Pvllo-Ex-Hip.

41 .... 3a. Mascagni.
49 .... 3a. Gounod.
57 .... 3a. Berlioz.
65 .... 3a. Boito.

C. Circ-Cols.

..... 3a. Juv Rosas.
..... 3a. Mozart.

C. Pvllo-Sn. Joaquín.

..... 3a. Beethoven.
..... 3a. Ric Castro.
..... 3a. Felipe Villanueva.

C. Pvllo-Centenario.

..... 3a. Río Conculado.
..... 1a. Smentana.
..... 1a. Clave.
..... 4a. Donizetti.
..... 4a. Schumann.
..... 4a. Leoncavallo.

C. Pvllo-Vallejo.

..... 4a. Eslava.

WALLON Earq. (12-J) 9a. D. En Cals. Fundición y M Escobedo C. Jrz-Lrto; Tba-Tbya; Urbanas. Tr-Bus. Tba-Balb Zona 5 Plano 5.

WAN Lago (10-H) 9a. D. Col Anáhuac. En 3a. Lago Chiem C. Santa Julia. En Terminal 3 Cdrs. al N. C. Sn. Juanico-Peneil; Urbanas. Baj en 1a. Gran Oso Zona 17 Plano 3

WASHINGTON (16-O) 12a. Moderna T. Villa-Panam. C. (18-L) Alamos. Tr-Bus. Villa-Depts. C. Alamos; Peni; Clasa. En Prda. Soria al P. Zona 13 Plano 6

WASHINGTON (13-L) 7a. D. En Londres y Dinamarca. C. Cond-Zap; Jrz-Lrto; Sn. Ang-Inn-Zóc. Tr-Poli-Univd. Zona 6 Plano 5

WATTEAU (18-H) (10a. D. Al N de 1a Holben. Term. en Río Becerra. T. Obgn-Insgts; Obgn-Buc. C. Obgn; Sn. Ang-Inn-Zóc; Tamps. Baj en Holbein Zona 19 Plano 7.

WATTER Lago (10-H) 9a. D. Col Anáhuac. En 2a Lago Ginebra. C. Sta. Julia. Ver Pl. Zona 17 Plano 3.

WEBER Lago (10-H) 9a. D. Col. Anáhuac En 3a. Lago Ginebra. C. Sta. Julia. Ver Pl. Zona 27 Plano 3

WILDE Oscar (12-F) 9a. D. Polanco C. Lmas; Circ-Cols. Zona 5 Plano 5.

WINSOR Castillo (15-C) Lomas-Ref. Zona 10 Pl. 5.

WINNIPEG Lago (10-H) 9a. D. Col Anahuac. Al N. de 4a. Lago Gran Oso. Term. en 4a Lago Superior C. Sn. Juanico-Peneil; Urbanas. Baj en 3a. Lago Superior. Zona 17 Plano 3.

WINNCONSIN (17-J) 10a. D. Col Nápoles. C. Sn. Pedro-Mad; Obgn-Insgtes; B. Artes; Tba-Tbya; Roma-Mda-Depts; Urbano. Tr-Poli-Univd. Baj en Insrgtes. 911. Zona 18 Plano 7.

X

XALPA Av. (2-K) Sn. Felipe Ixtacala. C. Tlaln. por Vallejo. Zona 16. Plano 1.

XALPA (8-C) Echeverría C. Circ-Roop; Tlaln; Cd. Satélite Zona 16 Plano 3.

XICALTONGO (17-P) Ixtp C. Ixtp; Urbns. Zna. 13 Pl. 8

XICO Cerro (22-J) Por Universidad. C. Universidad. Zna 20 Plano 9.

XICOTENCATL (12-N) 3a D En la Tba Primer Cuadro Zona 1 Plano 6.

XICOTENCATL 16-N) Jard C Coy; Tlal; Clasa; Mad-Porta-Coy. En Prda. Alamos 5 Cdrs al O Zona 13 Plano 5.

XICOTENCATL (21-L) Coy. Col. del Carmen. Al O de Calle Méx 23. C. Col del Valle; Coy; Mad-Coy; Atz-Coy. En Prda. Centn. 4 Cdrs. al N Zona 21 Plano 7.

XICONTENCATL (25-M) Col C. R. Cortines-Clasa. Zona 21 Plano 10.

XOCO (20-K)

XIMALCO Cals. (8-M) Atz. Col. Patrimonio. C. Vallejo Pro-Hogar. Zona 15 Plano 5

XIMILPA (29-K) Tlal. T. 53-Tlal. C. Tlal. Zona 22 Pl. 10.

XIMILPA (10-F) 9a. D. al P. de Calz. Legaria C. Sn. Juanico-Peneil; Circ-Cols. Baj en Calz. Legaria. Zona 17 Pl. 3.

XIMILPA Crda. En 4a. X milpa.

XITLE (25-F) Jard. Pedregal Zona 20 Plano 9.

XOCOTLA (29-K) Tlal. T. 53 Tlal. C. Tlal. Zona 22 Pl. 10.

XOCOTITLA (23-H) Coy.

XOCOYOHUALCO (2-K) Sn. Felipe Ixtacala. C. Tlaln. por Vallejo Zona 16. Plano 1.

XOCONGO 1a. y 2a. Cjón. (14-O) 2a. D. T. Villa-Pop. C. Coy; Tlal; Clasa; Circ-Cols; Atz-Tamca; Sn. Raf-Artes. Tr-Bus. Tba-Balbna. Baj. en Magueyitos al O. Zona 8 Plano 6.

XOCOTITLA (8-M) Atz. Col Gas C. Sto. Tomás; Sta. Ma. Rosa. Zona 15 Plano 3.

XOCOTITLAN (8-S) Aragn. Ingra C. Pvllo-Gra-Aragón; Pvllo-Cond-Aragón. Zona 14 Plano 4.

XOCHICATITLA (19-O) Coy. C. Coy; Ixtp-Tlz; Coy-Sn. Ang. En Prda. Juárez 3 Cdrs. al S por tres Cruces. Zn. 21 Pl. 8.

XOCHICALCO (17-M) 8a. D. Col. Narv Parte al S. de Calz. Ogr. Mundial 341. C. Alamos; Piedad por Rosal; Circ-Cols; Sn. Pedro-Mad; Mad-Narv-Coy; Urbns. Zona 12 Plano 7.

1 .... Pdte Alemán.
21 .... Obrero Mundial.
49 .... Esperanza.
75 .... Icacos.
99 .... Av. Morena
119 .... Diaz Sn. Antonio.

Tr-Bus. Villa-Depts. C. Sn Pedro-Mad; Coah-Narv; Circ-Cols.

159 .... Blvd Xola.
195 .... Cumbres de Maltrata.
207 .... Romero Terreros.
301 .... Luz Saviñón.
343 .... Torres Adalid

C. Depre-Zóc; Urbanas.

401 .... Reforgui.
415 .... Av Universidad.
451 .... Eugenia.

C. Piedad-Narv; Mad-Coy; Mad-Narv.

521 .... San Borja.
565 .... Angel Urraza.
613 .... Matías Romero.
665 .... Chichen-Itzá.
701 .... Pilares.
761 .... M Laurent.

C. Chap-Xoch.

XOCHIL (28-L) Tlal. Hgo. Zona 22 Plano 10.

XOCHILTEPEC (28-L) Tlal. T. 53-Tlal. C. Tlal. Zona 22 Plano 10.

XOCHIMILCO Lago (11-J) 9a. D. Col Anáhuac. Al S de Carr Puerto 150 Term. en Av Marina Nacl. C. Sn. Juanico; Sta. Julia; Atz-Tamca. Ver Pl. Zona 17 Plano 3.

XOCHIMILCO Prol. Lago (9-J) Popular. C. Atz-Clav. Ver Plano Zona 16 Plano 3

XOCHIMILCO (20-E) Obgn. Col Merced Gómez. T. Obgn-Insgtes; Obgn-Buc. C. Obgn. En Prda Cima al P. Zona 19 Plano 7

XOCHIMILCO Prol. Lago (9-K) Popular. C. Atz-Clav.

XOCHIMILCO (2-D) Vivrs. Loma. C. Tlaln; Cd. Satélite. Zona 16 Plano 3.

XOCHIPILLI (24-B) Indep. C. Contra; Tlz; Sn. Jrame. Zona 20 Plano 9.

XOCHITL Reina (10-J) 9a. D. Tba. En 10a. Mar Mediterráneo T. Atz. C. Tba; Atz; Atz-Avlac; Atz-Coy; Circ-Cols. Zona 17 Plano 3

XOCOTITLA (22-L) San Andrés C. Peni-Sn. Andrés. En Term. Zona 13 Plano 7.

XOLA (16-L) 8a. D Col. del Valle. Al O de Insgtes 590 Term. en Calz Tlal 691. C. Obgn-Insgtes; B. Artes; Depto-toc; Tba-Tbya; Roma-Mad-Depts; Circ-Cols. Z. Postal 12 hasta Nivo Perdido, después. Zona 13 Plano 5.

1 .... Av. Insurgentes.
81 .... Magdalena.
..... San Francisco.
..... División del Norte.
301 .... 2a Patricio Sáenz.
317 .... Priv Xola.
401 .... Providencia.
401 .... Av Coyoacán.

T. Valle C. Valle. Coyoacán 20 de Noviembre; Sucre-Zóc; Chap-Xoch; San Pedro-Mad.

501 .... Div. del Norte.
501 .... Adolfo Prieto
601 .... Mier y Pesado.
701 .... Amores.
717 .... Crda Terreros.
801 .... Gabriel Mancera.
901 .... Nicolás San Juan.

C. Coah-Narv; Piedad-Zac; Depta. C. Atz-Coy.

950 .... Sánchez Azcona.
1001 .... Heriberto Frías.
1015 .... Rébsamen.
1101 .... Pestalozzi.
1153 .... Pitágoras

C. Sn. Pedro-Mad; Piedad-Coah; Rébsamen; Piedad-Depto-

Mártir.
1159 .... Anaxagoras.
1201 .... Av. Cuauhtémoc.
1201 .... Plz Etiopía.
1201 .... Diag Sn. Antonio.
1251 .... Yacatas
1351 .... Uxmal
1367 .... Xochicalco.
1415 .... Tulín.
1451 .... Petén.
1511 .... Palenque.
1409 .... Xochicalco.
Tr-Bus. Villa-Depto. C. Vértiz; Piedad-Narv; Mad-Narv; Depto-Zóc; Mad-Narv; Hosp-Vértiz.
1151 .... Prol Vértiz.
1[illegible] Monte Albán.
1[illegible] Mitla.
1[illegible] Quemada.
1756 .... Zempoala.
1758 .... Av. Universidad.
1816 .... Prol Barragán
C. Mad-Narv-Cov; Coah-Narv; En Col Alamos sigue con otra numeración, y es Z. Postal. 13.
1 .... Niño Perdido.
13 .... Navarra.
61 .... Galicia.
73 .... Bolívar.
81 .... Castilla
109 .... Andalucía

135 .... F la Católica.
169 .... Asturias.
175 .... 5 de Febrero.
193 .... Aragón
201 .... Calz. Tlalpan.
201 .... Alf XIII.
T. Villa-Pop. C. Cov; Tlal; Clase; Mad-Coy; Coy-Sn. Angel.

XOLA Priv. En 3a. Xola.

XOLOC (25-M) Col. Ruiz Cortines. C. R. Cortines. Clase. Z. 21. Plano 10.

XOLOTE (13-X) Arenal C. Gro-Jmca. Sta. M. Zona 9 Plano 6

XOLOTL (11-K) 9a. D. Col Tlaxpana. Al P. de Río Consulado Term. en 1a. Cacamatzin. T. Atz-Av. Hco. C. Sta. Julia; Sn. Jerónico; Atz-Aviac. En Prda. Normal 4 Cdrs. al S. Zona 17 Plano 5.

XONTEPEC 7 Tlal T. 53 Tlal. C. Tlal. Zona 22.

XOTEPINGO (23-N) Cd. Jardín y Col Avante. T. 53-Tlal; 54-Xoch. C. Tlal; Clase. Zona 21 Plano 10

Y

YACATAS (17-M) 8a. D. Col Narv. Parte al S. de Obr Mundial 421. C. Sn. Pedro-Mad; Circ-Cols Piedad-Narv; Xorm; Villa-Huipulco. C. Tlal; Clase. Zona 21 Plano 7.
1 .... Obrero Mundial.
15 .... Ermita
31 .... Esperanza.
55 .... Cerrada
99 .... Av Morena
141 .... Diag Sn Antonio.
Tr-Bus Villa-Depto. C. Sn. Pedro-Mad; Coah-Narv; Circ-Cols.
141 .... Blvd Xola.
163 .... Cumbres de Maltrata.
... Romero Terreros.
... Luz Saviñón.
Depto-Zóc; Urbanas.
331 .... Torres Adalid.
365 .... Réistegui.
451 .... Eugenia
515 .... San Borja.
... Angel Urraza.
C. Piedad-Narv; Mad-Coy; Mad-Narv; Chap-Xocsimilco.

YAHUALULCO Sierra (43-D) Isidro. C. Lanas-Tulyehualco. Zona 10 Plano 5.

YANG-TSE Río (12-K) 7a. D. En Ult. Tramo Ant Caso T. Atz-Av. Hco. C. Chap-Indiln Circunv; Sn. Raf-Chap. Zona 5 Plano 5.

YAQUIS (8-M) Atz. Col. Roma. C. Vallejo. Zona 15 Pl. 4.

YAQUIS (30-K) Tlal. Tlalco.

YAPURA Río (9-E) 9a D. Col Argentina. C. Pante; Mad-Tbya. Zona 17 Plano 3.

YARTO (22-F) Obgn. T. Obgn-Insgtes; Obgn-Buc. C. Obgn; Sn. Ang-Inn-Zóc. Raí en Pl. Carmen al P. Zona 20 Plano 7.

YAUTEPEC (14-P) 8a. D Col. Condesa. Parte de Juan Escutia 81. Term en Tuxnacatlán 70 C. Chorrito; Tampa. Pvlio-Conde; Sn Luis-Hip; Sucre-Zóc; Chap-Xoch. Zna. 11 Plano 5.
1 .... 3a. Juan Escutia.
41 .... 4a Montes de Oca.
69 .... Vicente Suárez.
119 .... Av. Michoacán.
165 .... Av Juanacatlán.

YAUTEPEC (9-P) Mad Col. Márt. de Río Bco C. Rastro; Sn. Pedro-Mad; Urbanas. Ver Plano Zona 14 Plano 4.

YENS (11-T) Rmro Rubio C. Alma. S. Bolvr. Urbanas. Zona 9 Plano 4.

YERBABUENA (8-L) Atz. Col Allende C. Sta. Ma-Mixel. Zona 16 Plano 3.

YESEROS (11-R) 1a. D Col. 20 de Nov. 3 Cdrs al N. de Pont. C. Peñón-Poli; Sn. Pedro-Mad; Circ-Cols; Peni-Sn. Andrés. Zona 2 Plano 6.

YMURIS (14-R) 2a. D. Col. Alv Obgn. C. Pvlio-Viga-Balbuena Tr-Bus Tba-Balbna. Zona 8 Plano 6.

YOJOA Lago (10-F) 9a. D. En 224 Calz Legaria. C. Sn. Juanico; Circ-Cols. Ver Pl Zona 17 Plano 3.

YOLANDA (8-P) 3a. D. Col. Gpe. Tpyc T. 21-Villa. C-Mad; Urbanas. En Prda Henry Ford al O. Zona 14 Plano 4.

YOSEMITE (16-K) 10a. D. En Pte. Pdte. Alemán C. Obgn-Insgtes; B Artes; Col. del Valle; Sn. Borja; Tba-Tbya; Roma-Mda-Depto; Circ-Cols. Tr-Poli-Univd Zna 18, Plano 5.

YOUXON 16-L) 8a. D. En Calz. Obr Mundial 162 y Amores T. Valle. C. Valle; Coy-20 Nov; Piedad por Rosal; Mad-Tbya. Zona 12 Plano 5.

YUCA (8-K) Atz. Nva. Col. Str 14 C Roma-Atz; Urbanas; Sn. Raf-Nva. Sta. Ma. Zona 16 Plano 3.

YUCATAN Av. (14-L) 8a. D. Al S. de Av. Alv Obgn 275. Term en Ant. Anza. C. Circv; Roma-Mda. Zona 7 Plano 5.
1 .... Av. Alv Obregón.
37 .... Av. Insurgentes
T Valle. C. Valle; Roma-Zac; Obgn-Insurgentes; Bellas Artes
55 .... 8a Zacatecas.
84 .... 8a Queretaro.
97 .... 7a. Sn Luis Potosí
C. Pvlio-Roma-Sn. Luis; Mad-Tbya. Tr-Bus Tba-Tlal.
138 .... 5a. Chiapas
160 .... 5a Coahuila.
172 .... Antonio Anza
C. Roma-Coah; Roma-Sn. Raf.

YUCATAN (23-F) Tlz. T. 53-Coy. C. Coy-Tlz. Ver Pl. Zona 20 Plano 9.

YUCATAN (25-D) Magd. Contra. C. Contra. Zona 20 Plano 9.

YUCATAN Pasaje (12-P) 4a. D. En 7a Av. Carranza. Primer Cuadro Zona 1 Plano 6.

YUCATAN (25-Y) Sn. Lorenzo. Tulyehualco. C. Izt. Zona 18 Plano 10.

YUNOUE (15-P) 2a D. C. Viga-Balbna; Mad-Coy. Tr-Bus Tba-Balbna Raí en Av. Tellez y Morelán Zona 8 Pl. 6

YURECUARO (11-R) 1a. D. Col Michoa T-Atz. C. Rastro; Peni; Hip-Rastro; Circ-Cols. Zona 2 Plano 4

YURIDIA (11-H) 9a. D. al N de Benef Española. C. Sta. Julia; Hip-Rastro. Zona 17 Plano 5

YURIDIA (24-B) Cd Indep. C. Contra; Tlz; Sn. Jrnmo. Zn. 20 Plano 9.

Z

ZAACHILA (8-N) Atz. Col Raza C. Vallejo Z 15 Pl. 4

ZACAHUITZCO (19-N) 12a. D. Col. Zacahuitzco Al O. de Calz. Tlal. 1150 T. 32-Villa. C. Coy; Tlal; Clase; Peni-Sn. Andrés. Zona 13 Plano 8

ZACAHUITZCO Prol y Rinc. (19-P) Zacruitz. Z. 13 Plano 8

ZACAMIXTL (7-F) Petrolera C. Atz-Petrlra. Zna. 16 Pl. 3.

ZACATECAS (14-L) 8a. D. Col Roma. Al P de Av. Cuauhtemoc 189 Term en Insgtes. 300 T. Villa-Tbya. C. Roma-Zac; Piedad-Pueblo Zna 7 Plano 5.
1 .... Av. Cuauhtémoc.
19 .... 9a. Frontera.
31 .... 9a. Mérida
C. Artes-Sn. Raf. P P.
51 .... 9a. Córdoba.
99 .... 8a. Orizaba.
C. Pvlio-Roma-Sn. Luis; Roma Sn. Raf; Coy-20 Nov.
131 .... 9a. Jalapa.
169 .... 8a. Tonalá.
205 .... 10a Monterrey.
225 .... Av Yucatán.
C Circunvalación.
237 .... 9a. Medellín
239 .... Av. Insurgentes.
T. Valle. C. Obregón-Insurgentes; Bellas Artes; Valle.

ZACATECAS (26-Y) Sn. Lorenzo Tulyehualco. C. Izt. Zona 13. Plano 10.

ZACATENCO (7-P) Mad. T. 21-Villa. C. Madero; Mad-Tbya; Mad-Narv. En Prda Aragón al P Zona 14 Plano 4.

ZACATEPEC (28-L) Tlal. T. Tlal. C. Tlal. Zna 22 Pl. 10

ZACAYUCA Cerro (22-N) Churb T. Tlal; Villa-Huipulco. Xoch. C. Tlal. Zna 13 Pl. 10.

ZACOALPAN (10-R) 1a. D. Col. Valle Gómez. Al N. de 5a Plomo T. Atz C. Rastro-Circ-Cols; San Pedro-Mad; Zona 2 Plano 4.

ZADA Luis de (3-X) Xalostoc Vive os C. Sta. Clara Zona 14 Plano 2.

ZAHUATLAN (1-H) Tlaln C. Tlaln. Zona 16 Plano 1.

ZAFIRO (8-R) 3a. D Col Estrella T-3-Villa. C. Madero Estrella. En Prda. Necaxa a O. Zona 14 Plano 4.

ZAMACOIS Anicete (16-O) Viaducto. Una Calle al O. de Calz Tlal. T. 53-Tlal. C. Coy; Tlal; Mad-Clase. Zna 13 Pl. 6

ZAMACONA (16-L) 8a. D. en Cor Mundial 321 C. Piedad por Rosal; Piedad-Narv. Zona 12 Plano 5.

ZAMALLAGA (4-B) Satélite C. Circ-Hosp; Tlaln; Cd. Satélite. Zona 16 Plano 1.

ZAMORA (14-J) 8a. D. Col. Condesa. Al S. de Av Veracruz Term en Mich. T. Obgn-Insgte Obgn-Buc. C. Obgn; Sn. Ang-Inn-Zóc; Urbanas Chap-Xoch Bja. en Flores Z. 11 Pl. 5.
1 .... Av. Veracruz
23 .... 3a. Agustín Melgar.
55 .... 6a J. de la Barrera
87 .... 7a. Juan Escutia.
121 .... 8a Montes de Oca.
C. Sucre-Zóc.
135 .... 7a Vicente Suárez.
159 .... 10a Fco Márquez.
195 .... Av Michoacán.
C. Mad-Tbya.

ZAMORA (22-E) Sn. Ang Inn C. Sn. Ang. Inn-Zóc. Zona 20 Plano 9.

ZAMORA Priv. (12-M) 7a. D. En la Abraham Zsies, 29 T. C. Col. del Valle; Mip-Rastro. Zona 5 Plano 5.

ZAMORA Alberto Gral. (23-L) Coy. C. Insgtes-Tlz; Coy-Sn. Rey; Valle; Mad-Coy En Prda. Coy. al S. Zna. 21 Plano 9.

ZAMORA y Duque (16-H) 11a. D. En 4a Rev. T. Obgn-Insgte; Obgn-Buc; Villa-Tbya. C. [illegible] Sn. Ang-Iam-Zóc; Tb[illegible] Zona 18 Pl. 5

ZA[illegible]TITLA (22-K) Coy. Coy; Ixtp-Tlz. Bajan en Quevedo 543 al S Zona 21 Pla. 9.

ZANDUNGA (44-S) Cd. Indep C. Contrs; Tlz; Sn. Jerónimo. Zona 20 Plano 9.

ZANJA La (10-K) 9a. D. Tba En 13a. May Mediterráneo. T. Atz-Av. Hgo. C. Tacuba; Atz Atz-Aviac. Zona 17 Plano 3.

ZAPADORES Cals. (10-D) 9a D. Corre de Del Nacl a Toreo. C. Hosp; CircCols; Tba-Tbya. Zona 10 Plano 3.

ZAPATA (3-B) Satélite C. C. Circ-Hosp; Tlalm; Cd. Satélite. Zona 16 Plano 1.

ZAPATA (31-S) Xoch. T. 54 Xoch. C. Xoch Z. 23 Pl. 10.

ZAPATA (16-P) Sta Anita C. Urbna. Zna. 8 Plano 8

ZAPATA (22-R) Mirador C. Coy-Reyes. Zona 18 Pl. 8.

ZAPATA (29-H) Tlal. C. Tlal. Zona 22 Plano 10.

ZAPATA Emiliano Gral. (12-P) 2a. D. Al O. de 2a. Academia Term en Calz Yco. Morazán T. 3-Atz. C. Sn. Lázaro-Aviac; Mixcic; Atz-Aviac. Zona [illegible]no 6.

[illegible] 2a. Academia
[illegible] 2a. Tesus María.
[illegible] 2a Santísima
C. Jrz-Lrto: Rastro-Jamos.
63 .... 2a. Margil
77 .... 2a. San Marcos.
93 .... 1a. Olmos
123 .... 1a Rosario
145 .... 1a F. C. Cintura
177 .... Calz Fco Morazán.
C. Circunv; Circ-Cols.

ZAPATA Emiliano Gral. (20-N) 12a. D. Col. Ports. al P. de Calz. Tlal. 1475 C. Coyt Tlal; Class. En Prda. Zapata. Zona 13 Plano 8

1 .... Cascada.
13 .... Miramontes.
25 .... Miravalle.
41 .... Miradores
49 .... Calz Tlalpan
T. 53-Tlal. C. Mad-Class; Coyt Ports.
63 .... 8a. Antillas
71 .... 6a Alhamgra.
81 .... 6a. Balboa.
85 .... Ajusco
89 .... 7a. Bélgica.
106 .... California
101 .... 7a. Rumania.
07 .... 7a. Canarias.
117 .... 7a. Filipinas.
131 .... 7a Odesa.
C. Mad-Ports-Coy.
139 .... 9a Manrovia.
149 .... 7a. Panamá.
159 .... 7a. Saratoga.
169 .... 7a Sevilla.
C. Ports-Ermita.
181 .... 7a. Tokio
197 .... 7a. Trípoli.
211 .... 7a Azores
211 .... Div del Norte.
C. Chap-Xoch.

ZAPATA Emiliano (20-R) Col Esc. 201. C. Ixtp. Zona 13 Plano 8.

ZAPATA Emiliano (11-S) 1a. D. Col Jov Rev C-Alamos; B. Bolvr; Urbns. Zna. 9 Plano 6

ZAPATA Emiliano (5-T) Quiroga. C. Mad-quirosa; Sn. Pedro-Mad. Zona 14 Plano 3.

ZAPATA Emiliano (5-X) 25 de Julio. C. Mad-Sn. Pedro Ver Plano Zna. 14 Plano 3

ZAPATERIA (11-R) 1a. D. al N de Peni C. Peni; Rastro. Zona 20 Plano 6.

ZAPATEROS (11-R) 1a. D. Mich En 2a Av Rastro C-Rastro-Viga; Peni-Sn. Andrés, Bajan en Peni al N Zna. 2 Pl 6

ZAPOPAN Cerro (22-O) Chub T Villa-Huipulco; Tlal; Xoch; Class. Zona 13 Pl 10

ZAPOTE (27-J) Tlal. C. Tlal. Obgn-Tlal. T. 53-Tlal. Zona 22 Plano 9.

ZAPOTECAS (13-N) 2a. D. En Chimalpopoca e I la Católica C. Algarinó Sucre-Zóc Zona 8 Plano 6

ZAPOTECAS (17-F) 10a. D. Sn Pedro Pinos Baj. en Av. Rev 599 al P. T. Obgn-Insgtes Obgn-Buc. C. Sn. Ang-Iam-Zóc Zona 18 Plano 7.

ZAPOTITLA (17-A) Loms. altas. C. Lomas Altas. Zna. 18 Plano 8.

ZAPOTLA (17-P) Ixtc. T. 42 Ixtp. C. Ixtc. Zona 8 Plano 8. Hov Cerro Pichincha.

Zaragoza Ign. (20-A) Col. Santa Lucía. C. Oliver del Conde. Zona 19. Plano 7.

ZARAGOZA (11-M) 7a. D al N de 2a. Pte. de Alvarado Term. en Calz. Nonoalco 145 Zona 3 Plano 6.
T. Obgn-Insgtes; Atz. C. San Juanico; Sta. Julia; Atz-Aviac.
1 .... 7a. Puente de Alvarado
15 .... 9a. Mina.
C. Jrz-Lrto; Atz-Coy.
773 .... 8a Violeta
C. Gro-Czmel.
91 .... 8a. Pedro Moreno.
111 .... 2a Meneses.
C. Circ-Hosp.
129 .... 9a. Moctezuma.
149 .... 9a. Mozqueta.
169 .... 9a Degollado.
191 .... 9a. Camelia.
213 .... 9a. Sol
235 .... 8a Luna.
255 .... 6a Estrella.
271 .... 6a Marte.
299 .... Calz. Nonoalco.
C. Circunv.

ZARAGOZA Prol. (9-N) 5a D. Prol Col Gro. C. Gro-Sn Simón; Zrgza-Monte Alto; Circ-Cols Zona 3 Plano 4.

ZARAGOZA (28-J) Tlal. C.

ZARAGOZA (7-B) Sn. Bart C. Tba-Naucalpan. Zona 16 Plano 3.

ZARAGOZA Priv. Hay 2 en la Zaragoza.

ZARAGOZA (1-F) Tlaln. C. Tlaln Zona 16 Plano 1.

ZARAGOZA Priv. En Predi Zrgza

ZARAGOZA (6-R) Mad. T. 31-Villa. C-Sn. Pedro-Mad, En Basílica al N. por Morelos. Zona 14 Plano 4.

ZARAGOZA (3-D) Mirador C. Tlaln. aSatélite. Zn. 16 Pl. 1.

ZARAGOZA (22-K) Coy. En Av Juarez 07. Term. en Av. Quevedo 370. C. Ixtp-Tlz; Coy-Sn. Angel Baj en Prda. P. al S Zona 21 Plano 7.

ZARAGOZA (6-H) Atz. T. Atz-Hgo C-Atz, Al N. de Jardín. Zona 10 Plano 3.

ZARAGOZA (17-P) Ixtc. C Ixtp Zona 8 Plano 8.

ZARAGOZA Gral (20-R) Col. Esc 201. C. Ixtp; Almos; Sn. Andrés. Zna. 13 Pl 8.

ZARAGOZA (20-U) Ixtp. C Ixtp-Tlz. Zna. 13 Plano 8.

ZARAGOZA (23-H) Tlz. T Obgn-Insurg; Obgn-Buc. C. Obgn; Ixtp-Tlz. En Prda Sn. Jacinto al S Zona 20 Plano 9.

ZARAGOZA (7-H) Atz T. Atz. Hgo., Atz. Zona 16. Plano 8.

ZARAGOZA De Atlacpán (5-X) 25 de Julio. C. Mad. Sn. Pedro, Ver. Plano Zona 14. Plano 3.

ZARCO (23-A) Cd. Indep C. Contrs; Obgn; Sn. Jerónimo Zona 20 Plano 9.

ZARCO (11-N) 5a. D. al No. de Av. Hgo 103 Term. en Calz. Nonoalco 68 T-Atz-Hgo. Rosa-Guerrero, C. Atz; Tacuba; Rosere-Zuc; Sta. Julia; Sn. Juanico; Atz-Aviac. Zna. 3 Pl. 6.
1 .... Av Hidalgo
23 .... Ción Esmeralda.
C. Peñón-Poli; Obgn-Insgt; Mrt.
37 .... 6a. Mina
65 .... 2a. Violeta
73 .... 5a. Pedro Moreno
93 .... 6a Magnolia
C. Circ-Hosp.
111 .... 8a. Moctezuma
129 .... 6a Mosqueta
C. Mtnr-Aviac
141 .... 6a. Degollado
155 .... 6a Camelia
C. Gro-Czmel.
179 .... 6a. Sol
201 .... 5a. Luna
C. Guerrero.
227 .... 8a Estrella
239 .... 3a Marte
C. Circunv.

ZARRAGA (4-C) Satélite

ZARRAGA Fdo. Dr. (15-M) 6a. D Al S de 4a Balmis T. Villa-Tbya C. Hosp-Lerdo; Peni; Depta-Zóc. Baj. Hosp. Gral. Zona 7 Plano 5.

ZARCO Ción. En 2a. Zarco

ZAVALA Ción. (13-P) 2a D. Entre Plz Candelaria y Pradera. C. Jrz-Balbas; Mtnz-Aviac; Atz-Jamos En Plz. Gral Anaya al N. Zona 1. Plano 8

ZEMPOALA (16-M) 8a. D. Col. Narv Parte al S. de Obr Mundial 650 C. Sn. Pedro-Mad; Circ-Cols; Piedad-Narv; Alamos-Narv; Mad-Narv; Sucre-Zóc; Mad-Narv-Coy; Cubanas. Zona 12 Plano 6.
1 .... Obrero Mundial
11 .... Calete
31 .... Diag San Antonio
45 .... Queurada
65 .... Av. Morena
85 .... Blvd. Xola
C. Mad-Coy; Sn. Pedro-Mad; Coah-Narv.
..... Av Universidad
141 .... Acuatlingo
319 .... Luz Savinón
365 .... Torres Adalid
C-Urbanas.
325 .... Belisario
341 .... Ramos Arizpe

ZENZONTLE (16-H) 11a. D. Col. Bellavista C. Escandón. Sin Term. Zona 18 Plano 5.

ZENZONTLE (1-V) Canada Atz. C. Satélite. Zona 16 Plano 1.

ZETINA Carlos B. (15-J) 11a D. Al S de 2a. Benj. Hill. Term. en 2a. 18 de Julio. T Obgn-Insgte; Circ - Hosp. En Ang-Iam-Zóc; Circ-Hosp. En Prda Ermita al O. Zna. 18. Plano 5.
1 .... 2a. Benjamín Hill
31 .... Benjamín Franklin
C. Circ-Cols; Mad-Tbya; Tba-Tbya.
[illegible] .... 2a. Progreso
113 .... 2a. Martí
C. Escandón; Urbanas; Tba-Tbya.
131 .... 4a. José Ma. Vigil
171 .... 5a Mart. de la Conq.
185 .... Viaducto

ZETINA (3-X) Xalostoco Viveros C-Sta. Clara. Zna. 14. Plano 2.

ZEUS (20-J) 10a. D. En Insgtes 1500 C. Obgn-Insgtes B. Artes. Zona 13 Plano 7

ZIHUATANEJO Pto. (7-U) C. Villa-Casas Alemán Zona 14 Plano 4.

ZIMAPAN (10-R) 1a. D. Col. Valle Gómez En 16a Plomo T-Atz .C-Rastro. Circ-Cols, Sn. Pedro-Mad; Urbns; Mad-Coy. Zona 2 Plano 4.

ZINC (10-R) 1a D. Col. Valle Gómez En 2a Sabino C. Rastro; Circ-Cols; Pvlio-Viga Zona 2 Plano 4.

ZIMBRON Angel Xocotilla Ats.

ZINTZOTL (24-B) Cd. Indep C. Obgn; Centro; Sn. Jerónimo. Zona 20 Plano 9.

ZITACUARO (15-I) 11a D Col. Hip-Chap, Etre Sa. Beni Hill y Juanacatlan. T. Villa-Tbya. C. Tamps: Circ-Hosp: Mad-Tbya. Baj. en Prda. Paz al N Zona 19 Plano 5.

ZOPILOTE (20-E) Obgn. Col. Aguila. C. Obgn-Aguila. Zona 20 Plano 9.

ZOQUIAPAN (9-C) Parque C. Méx-Tacuba-Sn. Esteban. Zona 16. Plano 3.

ZOQUIPA Manc. En 2a. Zoquipa.

ZUAZUA Gral. (14-I) 11a. D. D. En su Gral. Cano. T. Obgn-Insgtes; Obgn-Buc. C. Sn. Ang-Inn-Zol; Obgn; Urbanas. En Prda. Pedraza al P. Zona 18 Plano 5

ZUAZUA Gral. F. (11-S) 1a. de Col. Jov. Rev. C-Alamos-S. Bolivar. Zona 9 Plano 6.

ZUG. Lagy (9 H) 9a D. Tbo Al N. de 1a. Cruz. Lagaria. T. Atl-Av. Jigu. C-Tbo: Ats. En Prda Tbo al P. C. Sn. Juanico: Sta. Julia Z. 17 Plano 3.

ZULUAGA (21-X) Sn. Felipe C. Izip. Zona 13 Plano 8.

ZUMARRAGA J. Fray (7-R) Mad. Antes Montiel T-31-Villa C-Mad. Baj. Pte. a la Basilica Zona 14 Plano 4.

ZUMARRAGA J. Fray (6-T) C. Sn. Pedro-Ma: Mau-Quirega. Zona 14 Plano 4

ZUMPANGO (A-H) Tlaln C. Tlaln. Zona 16 Plano 1.

ZUMPANGO Lago (10-F) 8a. D. Por el camino viejo a Sn. Joan C. Sn. Juanico: Sta. Julia. Zona 17 Plano 3.

ZUMPANGO Carretera (5-X) C. Mad-Sta. Clara. Zona 14 Plano 2.

ZUNIGA M. de (14-D) Loma. C. Lmas-Sur; Circ-Cols. Zona 10 Plano 5

ZUMPANGO (7-B) Mirador

ZUNIGA Gaspar de (14-E) Lmas. C. Lmas-Sur; Vrrya. Zona 10 Plano 5.

ZURICH Lago (11-F) 9a. D. Col. Anáhuac. C. Sta. Julia: Circ-Cols. Baj. en Benef. Española Zona 17 Plano 5.

ZURBARAN (19-H) 10a. D. Al P. de 2a L. de Vinci. Term. en Col. Alf XIII T. Obgn-Insgtes; Obgn-Bul. C. Obgn: Sn. Ang-Inn-Zoll; Mix-Alf. XIII En Prda. Mix 3 Cdrs. al P. Zona 19 Plano 7.

ZUTANO J (18-N) 2a D. Col Periodista. C-Alamos-Sn. Andres-Vertiz. Zona 13 Plano 8.

LISTA DE CALLES NUMERADAS

A. Los Reyes	(6—J)	16	P. 1 Amsa (29-N) 22
B. Los Reyes	(6—J)	16	P. 2 Amsa (29-N) 22
C. Los Reyes	(6—J)	16	
Cerro y Madero	(11-L)	17	Av. 2 Est. Puebla (16-X) 9
D. Los Reyes	(6—J)	16	Av. 2 San Bartolo (8—D) 16
Educación	(22-O)	21	Av. 2 San Pedro (17-J) 18
Educación	(23-O)	21	C. 2 San Pedro (17-H) 18
Educación	"	"	C. 2 Acacias (20-K) 12
Educación Petr.	"	"	C. 2 Americas Unidas (18-M) 13
H. Educación	"	"	C. 2 Coyoacan (21-L) 21
I. Educación	"	"	C. 2 Aldana (6—M) 15
J. Educación	"	"	C. 2 Chap. Polanco (13-J) 5
K. Educación	"	"	C. 2 Acayucan (6—H) 16
L. Educación	"	"	C. 2 Olivar (16-F) 19
LL. Educación	"	"	C. 2 Dep. Pensil (11-F) 17
Av. 1 Aguilas	(20-F)	20	C. 2 Pantitlan (15-X) 9
Av. 1 Independencia	(18-M)	13	C. 2 Aguilas (20-E) 20
Av. 1 Fer. Tarq.	(23-O)	21	Q. 2 Ingl. Victoria (8—N) 15
Av. 1 San Pedro	(16-J)	17	4-A
Av. 1 Vertiz Narv.	(18-M)	13	C. 2 San Isidro (12-D) 10
C. 1 Acacias	(20-K)	12	
C. 1 G. Farías	(14-T)	9	Av. 3 Independencia (18-M) 18
C. 1 Arenal Patria	(6—M)	15	Av. 3 Aguilas (21-F) 20
C. 1 Pantitlan	(15-X)	9	Av. 3 San Pedro (17-J) 18
C. 1 Cristo Rey	(17-F)	18	C. 3 San Pedro (17-J) 18
C. 1 Dep. Pensil	(11-F)	17	C. 3 San Isidro (12-D) 10
C. 1 Jov. Revoluc.	(11-S)	9	C. 3 Olivar (18-L) 19
C. 1 Liberación	(6—M)	15	C. 3 Pantitlan (14-X) 9
C. 1 Moctezuma	(13-S)	9	C. 3 Acacias (20-K) 12
C. 1 Periodista	(16-N)	15	C. 3 Liberación (6—M) 15
C. 1 San Isidro	(12-D)	10	C. 3 Dep. Pensil (11-F) 17
C. 1 San Pedro	(16-J)	18	C. 3 Coyoacan (21-K) 21
C. 1 Santa Cruz A.	(8—H)	16	C. 3 Zaragoza (14-T) 9
C. 1-A Letrán Valle	(18-M)	13	N. 3 y 3-A Dep. Rep. (7—N) 15
			N. 3 y 3-A Panam. (6—K) 15

P. 3 Amsa	(29 N)	22	C. 10 Aldana (8—M) 15
P. 4 Obgn.	(18-E)	19	C. 10 Pro Hogar (7—M) 15
P. 4 Chapultepec	(13-H)	8	C. 10 y 10-A Dep. Rep. (8—N) 15
Av. 4 Agric. Oriental	(15-X)	9	Av. 11 Independencia (18-M) 13
Av. 4 Gómez Farías	(14-T)	9	C. 11 San Isidro (13-D) 10
C. 4 Granj. San. A.	(20-S)	13	C. 11 Olivar del Cdo. (19-E) 19
C. 4 San Pedro	(17-H)	18	C. 11 San Pedro (17-J) 18
C. 4 Pantitlan	(15-X)	9	C. 11 Aldana Porv. (8—M) 15
C. 4 Periodista	(16-N)	15	C. 11 Gómez Farías (14-T) 9
C. 4 Arenal	(9—M)	15	
C. 4 Santa Cruz Acay.	(7—L)	16	C. 11 Moctezuma (13-S) 9
C. 4 Popo	(11-J)	17	P. 11 Sta. Ma. I. (9—M) 4
C. 4 Aguilas	(20-E)	20	N. 11 y 11-A Dep. R. (7—N) 15
N. 4 Panamericana	(7—N)	15	
N. 4 San Isidro	(12-D)	10	Av. 12 Zaragoza (15-T) 9
O. 4 Dep. de la Rep.	(8—N)	15	Av. 12 Agric. Oriental (16-X) 13
			C. 12 San. Isidro (13-D) 10
Av. 5 Aguilas	(21-F)	20	C. 12 San Pedro (17-H) 18
Av. 5 Independencia	(18-M)	13	C. 12 Moctezuma (13-S) 9
Av. 5 San Pedro	(17-J)	18	C. 12 Independencia (19-M) 13
Av. 5 Esq. 201	(20-R)	13	C. 12 Granj. San. Ant. (19-S) 13
C. 5 San Pedro	(17-J)	18	C. 12 Vertiz Narv. (18-M) 13
C. 5 San Isidro	(12-D)	10	C. 12 Pro-Hogar (8—M) 15
C. 5 Pantitlan	(14-Z)	9	C. 12 Aguilera (7—M) 15
C. 5 Granjas San. Ant.	(20-R)	13	O. 12 Nacozari (8—N) 15
C. 5 Aguilera	(8—M)	15	S. 12 Agric. Ortal. (16-S) 9
C. 5 G. Farías	(14-T)	9	
N. 5 Moctezuma	(13-S)	9	Av. 13 Independencia (18-M) 13
N. 5 y 5-A Dep. Rep.	(7—N)	15	C. 13 Mix. (19-E) 19
O. 5 Acacias	(20-K)	12	C. 13 Gómez Farías (14-T) 9
P. 5 Arenal	(9—N)	4	C. 13 San Isidro (13-D) 10
			C. 13 San Pedro (17-J) 18
Av. 6 Gómez Farías	(14-U)	9	C. 13 Moctezuma (13-S) 9
C. 6 San Pedro	(17-H)	18	C. 13 Pro-Hogar (8—M) 15
C. 6 Pantitlan	(15-Z)	9	P. 13 Arenal (9—M) 4
C. 6 Independencia	(18-M)	13	P. 13 y 13-A Mag. Sl. S. (8—M) 15
C. 6 Granj. San. Ant.	(20-S)	13	N. 13 Moctezuma (13-T) 9
C. 6 Aguilera	(8—M)	15	
C. 6 San Isidro	(12-D)	10	C. 14 Col. Moza Zona 2 Priv
C. 6 Aguila	(20-F)	20	Av. 14 Zaragoza (15-T) 9
N. 6 Gpe. Victo.	(8—N)	15	C. 14 San Isidro (13-D) 10
			C. 14 San Pedro (17-J) 18
Av. 7 Granj. San. Ant.	(20-R)	13	C. 14 Moctezuma (13-S) 9
Av. 7 Independencia	(18-M)	13	C. 14 Independencia (18-M) 13
C. 7 San Pedro	(17-J)	18	C. 14 Pro-Hogar (6—M) 15
C. 7 Pantitlan	(15-Z)	9	
C. 7 Liberación	(8—M)	15	Av. 15 Independencia (19-M) 13
C. 7 San Isidro	(13-D)	10	C. 15 San Pedro (17-J) 18
C. 7 G. Farías	(14-T)	9	C. 15 Gómez Farías (14-T) 9
F. 7 Sta. Ma. Insgt.	(9—N)	4	C. 15 San Isidro (13-D) 10
O. 7 Letrán Valle	(18-M)	13	C. 15 Moctezuma (13-S) 9
N. 7 y 7-A Dep. R.	(7—N)	15	C. 15 Pro-Hogar (8—M) 15
			O. 15 Piedad (16-M) 12
Av. 8 G. Farías	(14-U)	9	P. 15 y 15-A Mad. Sl. S. (7—N) 15
Av. 8 Agric. Oriental	(16-X)	9	
C. 8 San Pedro	(17-H)	18	Av. 16 Agric. Oriental (16-X) 13
C. 8 Independencia	(18-M)	13	Av. 16 Zaragoza (15-T) 9
C. 8 Granj. San Ant.	(20-S)	13	C. 16 San Pedro (17-H) 18
C. 8 Pat. Familiar	(8—M)	15	C. 16 Moctezuma (13-S) 9
C. 8 Trab. Hierro	(7—L)	15	C. 16 Pro-Hogar (7—M) 15
C. 8 San Isidro	(12-D)	10	
C. 8 Alf. XIII	(17-H)	19	Av. 17 Independencia (19-M) 13
N. 8 y 8-A Panam.	(8—N)	15	C. 17 San Pedro (17-J) 18
			C. 17 Moctezuma (13-S) 9
C. 9 O. del Conde	(19-E)	19	C. 17 Gómez Farías (14-T) 9
			C. 17 Pro-Hogar (8—M) 15
P. 9 y 9-A Panamericana			P. 17 Sta. Ma. Insg. (9—M) 4
Av. 9 Independencia	(18-M)	13	N. 17 y A Mag. S (7—M) 15
C. 9 San Pedro	(17-J)	18	N. 17 Moctezuma (13-T) 9
C. 9 Gómez Farías	(14-T)	9	N. 17-A Nva. Vallejo (6—M) 15
C. 9 Aguilera	(8—M)	15	O. 17 Piedad (16-M) 12
P. 9 Arenal	(6—N)	4	
C. 9 San Isidro	(13-D)	10	C. 18 San Pedro (17-H) 18
O. 9 Letrán Valle	(20-K)	13	C. 18 Moctezuma (13-S) 9
N. 9 Moctezuma	(14-	9	C. 18 Pro-Hogar (7—M) 15
N. 9 y 9-A Dep. Rep.	(7—N)	15	
			C. 19 San Pedro (17-H) 18
Av. 10 Zaragoza	(15-T)	9	C. 19 Moctezuma (13-S) 9
C. 10 San Isidro	(13-D)	10	C. 19 Gómez Farías (14-T) 9
C. 10 Olivar del	(19-E)	19	C. 19 Pro-Hogar (8—M) 15
C. 10 San Pedro	(17-H)	18	N. 19 y A Nva. Vallejo (6—M) 15
C. 10 y Priv. Idep.	(16-M)	13	O. 19 Piedad (16-M) 12
C. 10 Granj. San. Ant.	(20-S)	13	

C. 21 Abrig. Oriental (17-A) 13
C. 21 San Pedro (17-A) 13
C. 21 Moctezuma (17-A) 13
C. 21 Alpama Lib. (15-T) 15
C. 21 Moctezuma (17-A) 13
C. 21 San Pedro (17-A) 13
C. 21 Gómez Farías (15-S) 15
C. 21 Atlazolpa (7-A) 7
C. 21 Pro-Hogar (12-T) 12
N. 21 Moctezuma (17-A) 13
N. 21 V A Vallejo. (7-A) 7
C. Emb. Ma. Inés. (16-A) 12
N. 15
C. 22 San Pedro (17-A) 13
C. 22 Mte. Moctezuma (19-D) 19
N. 22 Moctezuma (17-A) 13
N. 22 Alpama Lib. (9-D) 9
N. 22 Gpe. Inés. (9-D) 9
C. 23 San Pedro (17-A) 13
C. 23 Aviac. S.A. (13-S) 13
C. 23 Moctezuma (14-T) 14
C. 23 Gómez Farías (7-A) 7
C. 23 Pro-Hogar (9-A) 9
N. 23 V A Nva. Vallejo. (7-A) 7
N. 23 Sta. Ma. Inés. (9-A) 9
C. 24 San Pedro (17-A) 13
C. 24 Moctezuma (13-S) 13
C. 24 Alpama (9-A) 9
N. 24 Hogar para Nosotros (8-A) 8
N. 24 V A Gpe. Inés. (11-A) 11
C. 25 San Pedro (17-A) 13
C. 25 Gómez Farías (14-T) 14
C. 25 Moctezuma (19-D) 19
C. 25 Pro-Hogar (7-A) 7
C. 25 V 25-A Gas (9-A) 9
N. 25 V A Nva. Vallejo. (12-T) 12
N. 25 Moctezuma (17-A) 13
C. 26 San Pedro (17-A) 13
C. 26 Alpama (9-A) 9
N. 26 Gpe. Industrial (8-A) 8
N. 26 Industrial (14-T) 14
C. 27 Gómez Farías (17-A) 13
C. 27 San Pedro (7-A) 7
C. 27 Pro-Hogar (9-A) 9
N. 27 V A Nva. Vallejo (9-A) 9
N. 27 V 27-A Gas (14-T) 14
C. 28 San Pedro (17-A) 13
C. 28 Porvenir (14-R) 14
C. 28 Balbuena (14-R) 14
C. 29 San Pedro (17-A) 13
C. 29 Gómez Farías (14-T) 14
C. 29 Pro-Hogar (12-T) 12
C. 29 Moctezuma (19-D) 19
N. 29 V 29-A Vallejo. (9-A) 9
N. 29 V 29-A Gas (9-A) 9
C. 30 Porvenir (14-R) 14
C. 30 Merc. Balb. (14-R) 14
C. 30 Merc. Balb. (14-R) 14
C. 31 Gómez Farías (14-T) 14
N. 31 V 31-A Vallejo. (9-A) 9
N. 31 Gas Aguila (9-A) 9
C. 32 Porvenir (14-R) 14
C. 32 Merc. Balb. (14-R) 14
C. 33 Gómez Farías (14-T) 14
C. 33 Moctezuma (19-D) 19
N. 33 V 33-A Vallejo. (12-T) 12
N. 33 Gas Aguilera (9-A) 9
C. 33 G. Farías (14-T) 14
N. 33 V 33-A Vallejo (9-A) 9
C. 37 Gómez Farías (14-T) 14
C. 37 Moctezuma (19-D) 19
N. 37 V 37-A Vallejo. (12-T) 12
C. 39 Gómez Farías (14-A) 9
N. 39 V 39-A 7 Nov. (9-A) 9
N. 41 Vallejo (9-A) 9
N. 42 V 42-A 7 Nov. (9-A) 9
N. 42 V A Salvador Xochimanca (9-A) 9
C. 43 Puebla (14-A) 9
C. 44 Salv. Xochim. (14-A) 9
C. 45 Puebla (14-A) 9
N. 45 Vallejo. (14-A) 9
C. 47 Puebla (14-A) 9
N. 48 Y 48-B Bondd. (19-B) 19
N. 48 Y 48-A Bondd. (9-B) 9
N. 48 Y 48-A Bondd. (9-B) 9
N. 48 Obra Popular. (14-A) 9
C. 49 Puebla (21-A) 21
C. 49 El Prado
N. 49 V 49-A Hogar para Nosotros (11-A) 11
N. 49 Villa Cortés (17-B) 17
(18-B) 18
N. 50 Y 50-A Bondd. (9-B) 9
N. 50 Y 50-A Zpta. (9-B) 9
N. 51 Puebla (14-A) 14
N. 51 El Prado (21-A) 21
N. 51 Villa Cortés (17-B) 17
N. 52 V A Bondojito (15-A) 15
N. 53 Puebla (9-B) 9
N. 53 El Prado (11-A) 11
N. 53 Hogar P. Nos. (17-B) 17
N. 53 Villa Cortés (11-A) 11
N. 54 Sta. Ma. Inés. (15-A) 15
N. 54 V A Bondojito (9-B) 9
N. 54 Clavería (9-B) 9
N. 54 Obra Popl. (9-B) 9
N. 55 Puebla (9-B) 9
N. 55 V 55-A Hogar para Nosotros (11-A) 11
N. 55 V 55-A-B Salv. Xochimanca (9-A) 9
N. 55 Bondojito (9-B) 9
N. 55 Hogar P. Nos. (9-B) 9
N. 55 V A Villa Cts. (17-B) 17
N. 56 Sta. Ma. Inés. (11-A) 11
N. 56 V A Bondojito (9-B) 9
N. 56 Hogar P. Nos. (9-B) 9
N. 56 Clavería (9-B) 9
N. 56 El Prado (21-A) 21
N. 56 Puebla Cortés (15-A) 15
N. 56 Sta. Ma. Inés. (9-B) 9
N. 56-B Bondojito (9-B) 9
N. 56 V 56-A 3 Est. (9-B) 9
N. 57 Puebla (9-B) 9
N. 57 Trans. Cortés (9-B) 9
N. 57 Villa Bondojito (9-B) 9
N. 57 V A Sta. Ma. Inés. (9-B) 9
N. 57 Clavería (9-B) 9
N. 58 El Prado (21-A) 21
N. 58 Puebla Cortés (15-A) 15
N. 58 Sta. Ma. Inés. (9-B) 9
N. 58 V Priv. Mart. Rz. (9-B) 9
N. 58 Río Blanco (9-B) 9
N. 59 V A Arenal (9-B) 9
N. 59 Puebla (9-B) 9
N. 59 V A El Prado (21-A) 21
N. 59 Villa Cortés (9-B) 9
N. 59 Díaz Mirón (9-B) 9
N. 59 Sta. Ma. Inés. (9-B) 9
N. 59 V A Río Blanco (9-B) 9
C. 60 Obra Popular (9-B) 9
C. 60 Puebla (9-B) 9
C. 60 V A El Prado (21-A) 21
C. 60 Villa Cortés (17-B) 17
C. 60 Parque Asturias (17-B) 17
C. 60 Obra Popular (9-B) 9
C. 65 Obra Popular (9-B) 9
N. 65 Vallejo Inds. (9-B) 9
N. 65 V 65-A D. Mirón (9-B) 9
C. 66 Clavería (9-B) 9
N. 66 V A Río Blanco (9-B) 9
C. 67 Puebla (9-B) 9
N. 67 V A El Prado (21-A) 21
N. 67 V 67-A Viac. Piedad (9-B) 9
C. 67 Villa Cortés (17-B) 17
N. 67 V 67-A Ast. Salv. Xochim. (9-B) 9
N. 68 V 68-A D. Mirón (9-B) 9
N. 68 Ampl. Aviac. (9-B) 9
N. 68 V A Río Blanco (9-B) 9
C. 68 Cacama (9-B) 9
C. 68 Clavería (9-B) 9
C. 68 Puebla (9-B) 9
N. 68 V A El Prado (21-A) 21
N. 68 V 68-A Ernit. (15-A) 15
N. 68 V 68-A Viac. Piedad (9-B) 9
N. 68 V 68-A Ast. (9-B) 9
N. 68 V 68-A Viac. Piedad (9-B) 9
N. 68 V 68-A Ast. (9-B) 9
N. 69 Obra Popular (9-B) 9
N. 69 V A Faja Oro (9-B) 9
N. 69 Díaz Mirón (9-B) 9
N. 69 V A Clavería (9-B) 9
N. 69 Bondojito (9-B) 9
N. 71 Puebla (9-B) 9
N. 71 V A El Prado (21-A) 21
N. 71 Viac. Piedad (9-B) 9
N. 71 V 71-A Ernit. (15-A) 15
N. 71-B El Prado (21-A) 21
N. 71 Asturias (15-A) 15
N. 71 Obra Popular (9-B) 9
N. 72 V A Faja Oro (9-B) 9
N. 72 V 72 V B Díaz Mirón (9-B) 9
C. 72 Clavería (9-B) 9
C. 72 Cacama (9-B) 9
C. 73 Puebla (9-B) 9
C. 73 V A El Prado (21-A) 21
C. 73-A Sinatel (15-X) 15
C. 73 16 de Sep. (9-B) 9
C. 73 Merc. Balb. (14-R) 14
C. 73 Obra Popular (9-B) 9
C. 74 V Díaz Mirón (9-B) 9
C. 74 Plenitud (20-D) 20
C. 74 Sinatel (15-X) 15
C. 74 Plenitud (20-D) 20
C. 75 Joya (14-P) 14
C. 75 Puebla (9-B) 9
C. 75 Boturini (15-S) 15
C. 75-A Sinatel (15-X) 15
C. 75 V 75-A 16 Sep. (9-B) 9
C. 75 Obra Popular (9-B) 9
C. 75 Díaz Mirón (9-B) 9
C. 76 V A Faja Oro (9-B) 9
C. 77 Boturini (15-S) 15
C. 77 Parq. Asturias (20-D) 20
C. 77 Sinatel (15-X) 15
C. 77 Puebla (9-B) 9
C. 77 Obra Popular (9-B) 9
C. 78 Sinatel (15-X) 15
C. 78 Plenitud (20-D) 20
C. 78 Joya (14-P) 14
C. 78 Puebla (9-B) 9
C. 78 Boturini (15-S) 15
C. 78 V 78-A Sinatel (15-X) 15
C. 78 Parq. Asturias (20-D) 20
C. 78 Plenitud (20-D) 20
C. 78 Cove (16-D) 16
C. 78 Aly. (9-B) 9
N. 78-B Libertad (9-B) 9
C. 81 V A Joya (15-X) 15
C. 81 Parq. Asturias (20-D) 20
C. 81 Puebla (9-B) 9
C. 81 Malinche (9-B) 9
C. 81 V A Bila Mesado (14-P) 14
C. 81 Cove (16-D) 16
C. 81 V A Sinatel (15-X) 15
C. 81 Balbuena (14-P) 14
C. 82 Joya (15-S) 15
C. 82 Malinche (9-B) 9
C. 82 Parq. Asturias (20-D) 20
C. 82 Clavería (9-B) 9
C. 83 V A Sinatel (15-X) 15
C. 83 Sinatel (15-X) 15
C. 83 Libertad (9-B) 9
C. 83 Cove (16-D) 16
C. 84 V A Joya (15-S) 15
C. 85 Puebla (9-B) 9
C. 85 Libertad (9-B) 9
C. 85 Merced Balb. (14-P) 14
C. 85 V A Sinatel (15-X) 15
C. 85 V Bila Cove (16-D) 16
C. 85 Malinche (9-B) 9
C. 85 V A Joya (15-S) 15
C. 86 V A Joya (15-S) 15
C. 87 Puebla (9-B) 9
C. 87 V A Sinatel (15-X) 15
C. 87 Tenochtitlán (9-B) 9
C. 87 V A.B. Clavería (9-B) 9
C. 87 V A Joya (15-S) 15
C. 88 V A Julio 7 (9-B) 9
C. 88 Tenochtitlán (9-B) 9
C. 88 Joya (15-S) 15
C. 91 Tenochtitlán (9-B) 9
C. 91 V A Julio 7 (9-B) 9
C. 91 Tenochtitlán (9-B) 9
C. 91 V A G. Sánchez (9-B) 9
C. 92 V A Tenochtitlán (9-B) 9
C. 93 V A G. Sánchez (9-B) 9
C. 93 Tenochtitlán (9-B) 9
C. 94 V A Joya (15-S) 15
C. 95 Joyita (15-S) 15
C. 95 V A Emita (15-S) 15
C. 100 U. Modelo (9-B) 9
C. 100 V A Tlacotal (9-B) 9
C. 101 U. Modelo (9-B) 9
C. 101 V A B Emita (9-B) 9
C. 101 G. Sánchez (9-B) 9
C. 102 U. Modelo (9-B) 9
C. 102 Tlacotal (9-B) 9
C. 102 24 de Abril (9-B) 9
C. 103 A y B Churb. (9-B) 9
C. 103 G. Sánchez (9-B) 9
C. 104 U. Modelo (9-B) 9
C. 104 Nacozari (9-B) 9
C. 105 U. Modelo (9-B) 9
C. 105 24 de Abril (9-B) 9
C. 105 A y B Churb. (9-B) 9
C. 106 U. Modelo (9-B) 9
C. 106 Nacozari (9-B) 9
C. 107 U. Modelo (9-B) 9
C. 107 G. Sánchez (9-B) 9
C. 107 24 de Abril (9-B) 9
C. 107 A y B Churb. (9-B) 9
C. 108 U. Modelo (9-B) 9
C. 108 Cove (16-D) 16
C. 108 Nacozari (9-B) 9
C. 108 Bramadero (9-B) 9
C. 108 U. Modelo (9-B) 9
C. 108 G. Sánchez (9-B) 9
C. 109 24 de Abril (9-B) 9
C. 109 A y B Tlacotal (9-B) 9
C. 109 A y B Churb. (9-B) 9
C. 110 Bramadero (9-B) 9
C. 110 U. Modelo (9-B) 9
C. 110 Villa Cortés (17-D) 17
C. 110 Cove (16-D) 16
C. 110 Nacozari (9-B) 9
C. 110 U. Modelo (9-B) 9
C. 111 Educación (21-N) 21
C. 111 V A Tlacotal (14-P) 14
C. 111 24 de Abril (20-R) 20
C. 111 V A Cove (8-S) 8
C. 112 Joyita (15-S) 15
C. 112 Villa Cortés (17-D) 17
C. 112 V A Cove (16-D) 16

GUIA ROJI

O.	112	Bramadero	(17-T)	8
P.	112	Def. Rep.	(7--N)	15
S.	113	y A Churb.	(20-R)	13
S.	113	y A Tlacotal	(16-S)	13
S.	114	Villa Cortés	(17-O)	13
S.	114	y A Cove	(16-F)	18
P.	114	Def. Rep.	(7--N)	15
S.	115	y A Churb.	(20-R)	13
S.	115	y A Tlacotal	(16-S)	8
O.	115	G. Sánchez	(9--T)	14
P.	116	Vallejo. Ind.	(7--N)	15
S.	116	Villa Cortés	(17-O)	13
		Cove	(16-F)	18
		y A Churb.	(20-R)	13
		y A Tlacotal	(16-S)	8
O.	117	Bombojito	(9--S)	14
P.	117	y A Popo	(11-F)	17
S.	118	Villa Cortés	(17-O)	13
S.	118	Cove	(16-F)	18
O.	119	Jovita	(8--T)	14
S.	119	y A Churb.	(20-R)	13
S.	119	y A Tlacotal	(16-S)	8
S.	120	Villa Cortés	(17-O)	13
O.	121	Jovita	(8--T)	14
S.	121	Tlacotal	(16-S)	8
S.	121	y A Churb.	(20-R)	13
P.	122	Vallejo. Indust.	(6--M)	14
S.	122	Villa Cortés	(17-O)	13
S.	122	Cove	(16-F)	18
S.	123	Tlacotal	(16-S)	8
P.	124	Vallejo	(6--M)	14
S.	124	Villa Cortés	(17-O)	13
S.	124	Cove	(16-F)	18
S.	125	Esmeralda	(21-R)	13
S.	125	Tlacotal	(16-S)	8
O.	125	Jovita	(8--S)	14
P.	126	y A Vallejo	(6--M)	14
S.	126	y A Cove	(16-F)	18
S.	127	Esmeralda	(21-S)	13
S.	127	Tlacotal	(16-S)	8
S.	128	Cove	(16-F)	18
S.	128	Vallejo	(5--L)	14
O.	128	Sn. Pedro Gn.	(8--T)	14
S.	129	Tlacotal	(16-S)	8
S.	129	Esmeralda	(21-S)	13
O.	130	Polanco	(12-F)	5
S.	131	Sn. Pedro Gn.	(8--T)	14
S.	131	Tlacotal	(16-S)	8
O.	132	Polanco	(12-F)	5
S.	132	Moctezuma	(12-S)	9
S.	133	Tlacotal	(16-S)	8
O.	134	Polanco	(12-F)	5
S.	134	Vallejo. Recibe	(5--L)	14
S.	134	Moctezuma	(12-S)	9
O.	135	Sn. Pedro Gn.	(8--T)	14
S.	135	Tlacotal	(16-S)	8
S.	136	Polanco	(12-F)	5
S.	136	América	(6--F)	18
S.	136	Moctezuma	(12-S)	9
S.	137	Tlacotal	(16-S)	8
S.	137	Plenitud	(7--F)	16
S.	138	Polanco	(12-F)	5
S.	138	Moctezuma	(12-S)	9
S.	139	R. Millán	(17-T)	8
S.	140	y 140-A Mex.	(12-S)	14
O.	140	Vallejo	(5--L)	14
P.	141	Bramadero	(17-T)	8
S.	141	Plenitud	(8--F)	16
S.	142	Moctezuma	(12-S)	9
O.	143	Bramadero	(17-T)	8
S.	144	Moctezuma	(12-S)	9
S.	145	Bramadero	(17-T)	8
S.	146	Moctezuma	(12-S)	9
P.	146	Vallejo	(5--L)	16
S.	147	Bramadero	(17-T)	8
N.	147	Plenitud	(8--F)	16
P.	147	y 147-A Mex. Nuevo	(10-E)	17
O.	148	Moctezuma	(13-S)	9
O.	149	Bramadero	(17-T)	8
O.	150	Moctezuma	(13-S)	9
P.	150	Vallejo. Indus.	(4--L)	16

S.	150	16 Septiembre	(7--F)	18
S.	151	Bramadero	(17-T)	8
P.	151	México Nuevo	(11-F)	17
P.	152	Vallejo. Indus.	(4--L)	16
O.	152	Moctezuma	(13-S)	9
O.	153	Bramadero	(17-T)	8
N.	153	Sn. Bartolo	(7--F)	16
O.	153	Quiroga	(6--T)	14
O.	154	Moctezuma	(13-S)	9
O.	155	Quiroga	(6--T)	14
S.	155	Bramadero	(17/T)	8
O.	156	Moctezuma	(13-S)	9
O.	157	Quiroga	(6--T)	14
S.	157	Bramadero	(17-T)	8
O.	158	Moctezuma	(13-S)	9
O.	159	Tres Estr.	(6--T)	14
S.	159	Bramadero	(17-T)	8
O.	160	Moctezuma	(13-S)	9
S.	161	Bramadero	(17-T)	8
O.	162	Moctezuma	(13-T)	9
S.	163	Bramadero	(17-T)	8
O.	164	Moctezuma	(13-T)	9
O.	165	Aragón	(8--S)	14
S.	165	Bramadero	(17-T)	8
O.	166	Moctezuma	(13-T)	9
O.	166	M.J. Sierra	(20-O)	13
S.	167	Bramadero	(17-T)	8
O.	168	Bandujal	(20-O)	13
O.	168	Moctezuma	(13-T)	9
O.	169	El Prado	(20-O)	13
S.	169	Bramadero	(17-T)	8
O.	170	Moctezuma	(13-T)	9
O.	171	Aragón	(8--S)	14
O.	171	El Prado	(20-O)	13
S.	171	Bramadero	(17-T)	8
O.	172	Moctezuma	(13-T)	9
O.	172	J. Sierra	(20-O)	13
N.	172	Pensador Mex.	(11-U)	9
S.	173	Bramadero	(17-T)	8
N.	174	Pensador Mex.	(11-U)	9
O.	174	Moctezuma	(13-T)	9
O.	174	H. Churb.	(20-O)	13
S.	175	Bramadero	(17-T)	8
O.	176	Moctezuma	(13-T)	9
N.	176	Pensador Mex.	(11-U)	9
S.	177	Bramadero	(17-T)	8
O.	178	Moctezuma	(13-T)	9
O.	178	J. Sierra	(20-O)	13
N.	178	Pensador Mex.	(11-U)	9
S.	179	Bramadero	(17-T)	8
N.	180	Pensador Mex.	(11-U)	9
O.	180	Moctezuma	(13-T)	9
O.	181	El Prado	(20-O)	13
S.	181	Bramadero	(17-T)	8
O.	182	Moctezuma	(13-T)	9
O.	182	El Prado	(20-O)	13
N.	182	Pensador Mex.	(11-U)	9
O.	183	Atzcapotzalco	(6--F)	14
O.	184	Moctezuma	(13-S)	9
N.	184	Pensd. Mex.	(11-U)	9
O.	185	Imp. Atz.	(6--T)	14
N.	186	Moctezuma	(13-T)	9
N.	186	"	"	"
N.	190	"	"	"
N.	192	"	"	"
N.	194	"	"	"
N.	196	"	"	"
N.	198	"	"	"
N.	200	"	"	"
N.	202	"	"	"
N.	204	Cristo Rey	(17-T)	8
O.	245	Morg. Oriental	(16-U)	9
O.	229	"	"	"
O.	233	"	"	"
O.	237	"	"	"
N.	241	"	"	"
O.	245	"	"	"
O.	247	Hnos. Planchas	(14-U)	9
O.	249	Morg. Oriental	(17-T)	8
O.	263	"	"	"

RUTA DE TRANVIAS

AZCAPOTZALCO-ANILLO

Sale de
16 de Septiembre
Independencia
Revillagigedo
Victoria
Av. Morelos
Abraham González
Donato Guerra
Antonio Caso

Gabino Barreda
Ribera de San Cosme
Calz. México Tacuba
Mar Mediterráneo
Av. Azcapotzalco
Plaza Hidalgo

AZCAPOTZALCO-AV. HIDALGO

Sale de
Ingueráin

Canal del Norte
Ferrocarril de Cintura
J. Joaquín Herrera
Anillo de Circunvalación
Mixcalco
Justo Sierra
Donceles
Aquiles Serdán
Av. Hidalgo
Puente de Alvarado
Ribera de San Cosme
Calzada México-Tacuba
Mar Mediterráneo
Av. Azcapotzalco
Plaza Hidalgo

GUERRERO

Sale de
Mixcalco
Justo Sierra
Donceles
Aquiles Serdán
Av. Hidalgo
Guerrero
Estrella
Heroes
Marte

IXTAPALAPA-TIZAPAN TROLEBUS

Sale de
Plaza San Lucas
Reforma
Juárez
Ayuntamiento
Calle Real
Real de Mexicaltzingo
Calzada Ermita-Iztapalapa
Calz. de la Tlalpana
Héroes del 47
Benito Hidalgo
Jardín Centenario
Av. Francisco Bosa
Abasolo
Av. de la Paz
Av. Madero
Plaza San Jacinto
Fronteras
Av. Madero
Av. Insurgentes
Terminal

OBREGON-BUCARELI

Sale de
Anillo de Circunvalación
Uruguay ... ...
Victoria
Av. Morelos
Bucareli
Av. Chapultepec
Av. P. de los Santos
Av. Jalisco
Av. Revolución
Plaza del Carmen
Madero
Plaza de San Jacinto
Villa Obregón
Ciudad Universitaria

OBREGON-INSURGENTES

Sale de
Carmen
Justo Sierra
Donceles ... ...
Aquiles Serdán
Puente de Alvarado
Av. Hidalgo
Av. Insurgentes Sur
Av. Chapultepec
Av. P. de los Santos
Av. Jalisco
Av. Revolución
Plaza del Carmen

Madero
Plaza San Jacinto
Villa Obregón
Ciudad Universitaria

PUERTO AEREO-Tbc.

Sale de
Puerto Aéreo
Boulvd. Puerto Aéreo
Calle 25 Norte
Calle 174 Oriente
Calle 27 Norte
Calle 168 Oriente
Emilio Carranza
Eidar y Rovirosa
Pco. Morazán
Av. Taler
José T. Cuéllar
Manuel J. Othón
Dr. Olvera
Dr. Paulter
Coahuila
Av. Michoacán
Av. México
Av. Sonora
Lieja
Paseo de la Reforma
Calz. Mariano Escobedo
Av. Marina Nacional
Glorieta de Tacuba
Calzada México-Tacuba
Calz. Sn. Bartolo Naucalpan
Lago Ontana
Panteones Terminal

PRIMAVERA

Sale de
Loreto y Justo Sierra
Donceles
Aquiles Serdán
Av. Hidalgo
Rosales
Plaza de la Reforma
Bucareli
Av. Cuauhtémoc

Av. Baja California
Av. Benjamin Franklin
Av. Revolución
Ant. Maceos Terminal

TETEPILCO-MIXCOAC

Sale de
Tetepilco
Sur 73 y Orte. 172
Municipio Libre
Calzada Tlalpam
Emiliano Zapata
Félix Cuevas
Extremadura
Av Revolución

33 TLALPAN

Sale de
5 de Febrero
Lucas Alamán
Calzada San Antonio Abad
Calzada Tlalpan
Av. Puente de Piedra
Ferrocarril
Estación Tlalpam.

VALLE

Sale de
Palma
16 de Septiembre
Independencia
Revillagigedo
Victoria
Av. Morelos
Bucareli

Av. Cuauhtémoc
Av. Alvaro Obregón
Av. Insurgentes
Chilpancingo
Av. Coyoacan
Félix Cuevas
Extremadura
Av. Revolución
Goya Terminal

VILLA-DEPORTES
TROLEBUS

[illegible] de
[illegible]elli
[illegible]gione
[illegible]v. San Antonio
Av. Col. del Valle
Parque Mariscal Sucre
Diagonal San Antonio
Xola Boulé
Av. Universidad
Niño Perdido
San Juan de Letrán
J. Ruiz de Alarcón
Aquiles Serdán
Gabriel Leyva
Sta. Ma. la Redonda
Mercado
Lerdo
Calzada Vallejo
Av. Insurgentes Norte
Montevideo
Romero Rubio
Montiel
Tenayo Terminal

VILLA-HUIPULCO

Sale de
Paseo Fray J. Zumárraga
Calzada Misterios
Garrido
Calzada Guadalupe

Glorieta Peralvillo
Av. Peralvillo
Constancia
Plaza Santiago
Allende
Bolivar
Lucas Alamán
Calle San Antonio Abad.
Calzada Tlalpam
Glorieta Huipulco

VILLA-MIXCOAC

Sale de
Paseo Fray J. de Zumárraga
Calzada de los Misterios
Garrido
Calzada Guadalupe
Glorieta Peralvillo
Av. Peralvillo
Contancia
Plaza Santiago
Allende
Bolivar
Lucas Alamán
Calzada San Antonio Abad
Calzada Tlalpam
Emiliano Zapata
Félix Cuevas
Extremadura
Av. Revolución
Goya
Patriotismo Terminal

POLITECNICO-UNIVERSIDAD.

Politécnico
Av. Buenavista
Prol. San J. de Letrán
Montevideo
Insurgentes Norte
Calzada Vallejo
Lerdo
Mosqueta
Sta. Ma. la Redonda
Gabriel M. Leyva
Aquiles Serdán
Ruiz de Alarcón
Niño Perdido
Av. Universidad
Al Estadio

31-VILLA

Sale de
Seminario
Argentina
Av. Josue Carranza
Canal del Norte
Glorieta Peralvillo
Calzada de Guadalupe
Garrido
5 de Febrero
Fray J. de Zumárraga

XOCHIMILCO

Sale de
5 de Febrero
Lucas Alamán
Calzada San Antonio Abad
Calzada de Tlalpam
Calzada de Xochimilco
Calzada de Galeana
San Pedro
Av. Morelos
Jardin Hidalgo
Xochimilco Terminal

TROLEBUS
CIRCUITO 1.

Sale de
Morazán
Taller
José T. Cuéllar
Dr. Olvera

TROLEBUS
CIRCUITO 2.

Manuel Othón
Dr. Pauster
Coahuila
Av. Michoacán
Av. México
Sonora
Lieja
Paseo de la Reforma
Mariano Escobedo
Cuitláhuac
A. Robles Domínguez
Noé
Cuitláhuac
Inguarán
Sastrería
Albañiles
Imprenta
Francisco Morazán
Terminal

Taller
Morazán
Imprenta
Penitenciaría
Sastrería
Inguarán
Cuitláhuac
Noé
Robles Domínguez
Cuitláhuac
Mariano Escobedo
Paseo Reforma
Lieja
Sonora
San Luis Potosí
Dr. Balmis
M. Payno
José T. Cuéllar
Taller
Morazán

LUGARES DE INTERES QUE VISITAR

Ciudad de México

Esta Ciudad de México, fué la antigua capital del reino azteca, llamado Tenoxtitlán. Cuenta en la actualidad con más de 4 millones de habitantes. Entre la Ciudades importantes del mundo, es la que se encuentra a mayor altura del nivel del mar, pues reconoce una altura de 2,500 metros. Su clima es templado aunque bastante continental por encontrarse lejos de los mares.

PLAZA DE LA CONSTITUCION O ZOCALO- Aquí los aztecas tuvieron su templo principal llamado Gran Teocali, construido en el siglo XIV, cuyas ruinas aun se encuentran bajo el suelo de esta gran plaza. En este gran Teocali los Aztecas ofrecían sacrificios humanos a sus Dioses. Siendo aquí el centro de su gran ciudad llamado Tenochtitlán. Al Norte de esta plaza vemos la Gran Catedral de Mexico y el Sagrario, al Este el Palacio Nacional, al Sur el ex-Palacio Municipal, la Av. 20 de Nov. y algunos edificios coloniales y al Oeste, tres cuadras de hermosos edificios coloniales entre ellos el Monte de Piedad. Toda persona que visita esta plaza, se lleva una impresión inolvidable.

PALACIO NACIONAL-En el lugar que actualmente ocupa este palacio, el Emperador Moctezuma tenía su residencia palacial, a la que fue invitado Hernan Cortes y una vez dentro fue arrebatada por este a Moctezuma y desde entonces fué ocupada por los Virreyes españoles, el edificio original fue destruido en 1692. Dos años despues el actual edificio fue construído, durante la administración del Gral.Calles, le fue agregado el último piso. El Palacio Nacional ha sido siempre la residencia presidencial y el local de algunas oficinas del Gobierno. Sobre la puerta central, esta colocada la campana de la libertad. Todos los años, la noche del 15 de Septiembre a las 11 de la noche, miles y miles de gentes se congregan en frente de este Palacio, para oír al Presidente de la República, tocar la campana y dar el GRITO de "Viva México", lo mismo que hizo Hidalgo padre de nuestra Independencia. la noche del 15 de Septiembre de 1810. Hay que visitar el Patio central, donde se encuentran unas pinturas murales de Diego de Rivera, que representan la historia de Mexico.

CATEDRAL- Fue construída en 1667, siendo la más grande y barroca del continente americano, fue levantada sobre parte de las ruinas del Teocali, más grande de la antigua capital Azteca. Ningun visitante debe dejar de

conocer el interior de este templo encontrara en el multitud de obras de arte. En el exterior son notables, las tres estatuas que coronan la parte superior del reloj y representan la Fe, Esperanza y la Caridad. Debe fijarse el visitante en la fachada del Sagrario que es un notabilísimo ejemplo de la arquitectura churriguerresca.

MONTE DE PIEDAD- Una de las mas viejas instituciones que existen en Mexico, aquí se pueden obtener a precios de ganga magníficas alhajas, pinturas, muebles, etc. Esquina Monte de Piedad y 5 de Mayo).

RUINAS AZTECAS-Esquina de Av. Guatemala y Seminario. 1- Catedral de Mexico fue construida sobre el Teocalli grande del Imperio Azteca, hay quien asegura que a el rededor de la Catedral, existe una serie de ca- e de víbora iguales a la que Ud. vera en esas ruinas. De mucho interes: no deje de visitarlas.

ACADEMIA DE BELLAS ARTES-Calles de Academia y Moneda. Fue la primera academia de bellas artes, fundada en America, por Carlos III, en 1778, sus galerías estan pletóricas de pinturas de los mejores artistas europeos, antiguos y modernos. Ahí se estudia pintura, escultura y arquitectura las horas de visita son: todas las mañanas de 10 a 13 horas.

MUSEO NACIONAL- Moneda No.13. Por ningún concepto se debe prescindir de visitarlo repetidas veces; en el se hayan objetos que figuran prominentemente en nuestra historia nacional y en la del continente americano, como son: El Calendario Azteca, Lapiedra de Sacrificios, Huitzilopochtli, quetzalcoatl, Xochipilli, y La Cruz de Palenque, La Carroza de Maximiliano, El Coche de Juarez, retratos de todos los virreyes que gobernaron a Mexico en tiempo de la colonia, colecciones de antiguedad de las civilizaciones de todas las razas indias que poblaron la republica y muchos otros objetos han sido transladados al Castillo de Chapultepec. El Museo de Mexico, esta considerado como de los museos más interesantes del mundo.

SECRETARIA DE EDUCACION PUBLICA- Siguada en Av. Argentina y Gonzalez Obregon. Visítese este edificio, es uno de los mas antiguos en la ciudad, pero que ultimamente, ha sufrido grandes reparaciones. En los muros del edificio podra Ud. admirar las pinturas del gran artista Diego de Rivera notable edificio, alojo dentro de sus recintos, en la epoca colonial, al famoso Tribunal de la Inquisición. Puede visitarse en las horas habiles de la semana.

ESCUELA DE MINERIA-En la 1ª. Calle de Tacuba. Uno de edificios mas antiguos y de mayor interes en la Ca- l. Se ha hundido en los lados Este y Oeste, en la se que las ventanas se encuentran ya, en parte, bajo el nivel de las aceras.

CONVENTO DE LA MERCED-Este edificio es una verdadera joya de la arquitectura de la Colonia, su estilo plateresco es unico y de gran valia, sus corredores de amplios y armoniosos arcos, no tienen rival. Situado frente al costado norte del mercado del mismo nombre.

EDIFICIO DEL CORREO-Esquina de Tacuba y Ruiz de Alarcon. El Correo de Mexico, es una de las instituciones Oficiales mejor organizadas en la Republica. Fue construido durante el Gobierno de Porfirio Diaz.

PALACIO DE BELLAS ARTES-En la Av. Juarez. Se iniciaron las obras en octubre de 1904 bajo el gobierno de Porfirio Diaz; pero debido a los disturbios revolucionarios se suspendieron las obras de 1913 a 1932, fecha en que se reanudaron, siendo inaugurado en 1934 por el Gral. Abelardo Rodriguez. En este Palacio queda de manifiesto el esfuerzo intelectual, artistico y material de la nueva generación; han construido los mexicanos un maravilloso palacio de encanto que desde ahora es el más justo orgullo para Mexico. El gobierno de la Revolucion dando preferencia a lo nuestro, empleo arquitectos, artistas y obreros mexicanos; todo el material empleado en su interior es así mismo del país; los inmensos salones y columnas fueron decorados y tapizados de marmoles onix y agatas de maravillosos colores, procedentes de nuestras canteras. Tambien estan representadas las finísimas maderas de las selvas mexicanas que, con sus colores naturales y voluptuosos aromas completan el ambiente

de riqueza de este bello edificio. El techo del teatro esta formado de pequeños cristales, cuyo conjunto representa el Valle de Mexico, con una magnifica perspectiva de los volcanes que lo rodean, admirandose por medio de combinaciones de luces las atractivas salidad y puertas del sol en nuestro Valle. El exterior del edificio es una inmenza mole de marmoles de Carrara Mexico, pues, cuenta ahora con el mejor teatro de la America; es este el centro de actividad de todas nuestras glorias artisticas, representadas en todas sus formas, pues no es solamente teatro, sino un verdadero Palacio de Bellas Artes.

ALAMEDA- El Virrey Don Luis de Velasco el I., a fines del siglo XVI, ideo dotar a la ciudad con este hermoso parque; como fueron plantados gran cantidad de álamos, de ahí el origen de su nombre "Alameda".

ESCUELA DE LAS VIZCAINAS-Este edificio es una de las mas hermosas construcciones coloniales que hay en Mexico tiene frente a las cuatro calles que lo rodean. Fue edificado por tres ricos españoles, Almaco, Echevesta y Meave en el año 1734 y destinado para escuelas de niños. Actualmente aún se detina a este objeto.

FUENTE DEL SALTO DEL AGUA-Esquina de la Plaza del Salto del agua y Arcos de Belem. Esta es una reliquia del estilo "Churr.gueresco". Reconstruído en 1947. Fue el final del gran acueducto que condujo durante el tiempo colonial el agua de los manantiales de Chapultepec, ha sido conservado un troso del acueducto que condujo el agua a esta fuente.

ESTATUA A CARLOS IV- Situada en la Plaza de la Reforma se le conoce más popularmente por el "Caballeto de Troya". Obra de bronce de Don Manuel Tolsa fundida en Mexico en agosto de 1803; pesa 30 toneladas, fue colocada primeramente en el centro de la Plaza Mayor (Plaza de la Constitucion), en 1803; a donde permanecio durante 30 años y trasladada despues al patio de la Universidad y de allí conducida en 1852, al sitio que hoy ocupa.

LOTERIA NACIONAL- En Plaza de la Reforma: La unica Loteria que juega en la Republica, sus utilidades se destinan a la beneficencia Publica. No deje Ud. de asistir a uno de sus sorteos para convencerse de su legalidad, hay sorteos lunes, miercoles y viernes a las 20 horas. Es muy interesante y de emocion ver estos sorteos.

MONUMENTO A LA REVOLUCION- Situado en la Plaza de la Revolucion e iniciado en agosto de 1933 sobre el armazón de hierro que iba a ser destinado el edificio del Palacio Legislativo. ha sido construido con fondos obtenidos mediante suscripcion popular. Conmemora la lucha del pueblo mexicano, iniciada por el martir Francisco I. Madero, el 20 de noviembre de 1910 y que mediante sucesivas convulciones dolorosas, con el sacrificio de innumerables victimas cuya sangre es la semilla de la cual esta surgiendo la nueva Nacion Mexicana, va traduciendose ya, felizmente, en la emancipacion política, espiritual y economica del país. Es decir, este monumento glorifica "La Obra del Pueblo" y es el más grandioso en el país y el Arco del Triunfo de mayores dimenciones en el mundo.

PASEO DE LA REFORMA-La avenida más hermosa en la capital de la Republica, pocas ciudades del mundo cuentan con una avenida como esta.

ESTATUA DE COLON-En el Paseo de la Reforma. Este monumento a Cristobal Colon, fue edificado en 1877, durante los primeros años del gobierno de Porfirio Diaz.

ESTATUA A CUAUHTEMOC- En el Paseo de la Reforma. Este monumento fue edificado en 1883 durante el gobierno de Porfirio Diaz, en honor del ultimo Emperador Azteca quien peleo heroicamente en defensa de su raza contra los conquistadores españoles. Como se sabe a Cuauhtemoc le fueron quemados los pies para que revelara el sitio en que tenia guardados sus grandes tesoros y en medio del martirio dijo: "Acaso estoy en un lecho de flores" Observense cuidadosamente los relieves históricos que hay en este monumento.

MONUMENTO A LA INDEPENDENCIA- En el Paseo de la Reforma. Fue construido en los ultimos años del gobierno de Porfirio Diaz. Los restos de los heroes de la guerra de la independencia se encuentran en las criptas que hay

...la parte baja de este monumento.

ACUEDUCTO DE CHAPULTEPEC-Durante los gobiernos de los Virreyes españoles este acueducto sirvio para introducir el agua a la ciudad, traida de los manantiales de Chapultepec, cuya terminal era la Fuente del Salto del Agua.

BOSQUE DE CHAPULTEPEC-Es uno de los parques más hermosos del mundo, poblado por viejísimos árboles llamados Ahuehuetes y que fueron plantados según se cree, por Moctezuma I., Emperador azteca. Cuenta con un pequeño lago artificial donde se puede remar, Tiene un parque Zoologico, un Jardin Botanico, el Monumento a los niños Heroes, el Baño de Moctezuma. El castillo famoso por los acontecimientos historicos que en el han tenido lugar se levanta sobre el pequeño cerro y ha servido de residencia al Presidente de la Republica en ciertas ep... Desde sus magnificas terrazas se puede contemplar ... hermoso Valle de México. Los salones de este bellisimo palacio pueden ser visitados diariamente. Tomese un tranvia Obregon-Insurgentes, Obregon-Buenavista.

ARBOL DE LA NOCHE TRISTE-Siguiendo en la Calz. Mexico a Tacuba. En este viejisimo arbol, Hernan Cortes el Conquistador, lloró despues de haber sufrido sus fuerzas una derrota, causada por los Aztecas, la noche del 30 de junio de 1520. Tome Ud. tranvia, Tacuba o Azcapotzalco.

MUSEO DE HISTORIA NATURAL-Se encuentra al poniente de las calles Heroes Ferrocarrileros de la Revolucion. (Ma...tacione). Contiene una variadisima e interesante colección. Abierto de las 10 a las 13 horas y de las 15 a las 17, todos los dias, excepto sabados y domingos que se permite la entrada solamente de las 10 a las 13 horas. Tomese un tranvia Rosa.

MUSEO GEOLOGICO-En la 6ª calle del Ciprés, en la Colonia de Sta. Maria. Abierto de las 9 a las 13 horas con excepcion de los Domingos. Tomese un tranvia Rosa.

VILLA MADERO-(Villa de Guadalupe y Basilica). Para todos los mexicanos nos es de sumo interes este lugar segun la tradicion, en el siglo XVI, se apareció a un indio llamado Juan Diego, la Virgen de Guadalupe, quedando despues estampada en su "ayate" el cual se conserva en la Basilica. Este lugar es frecuentado durante todos los años por visitantes de toda la Rep., pero el 12 de diciembre concurren grandes mejoras, su decorado interior fue completamente transformado. Tomese tranvia, Villa en la Plaza de la Constitucion.

PIRAMIDE DE TENAYUCAN- Notabilisimo ejemplo arquitectonico de la civilización azteca. Fue descubierto ultimamente. Esta piramide esta rodeada en sus lados norte, oriente y poniente por una cadena continua de viboras de piedra que aun conservan los colores originales con que fu... pintadas. En la parte Norte y Sur existen notabl... taleres a Quetzalcoatl y por el lado oeste grande... aleras que suben hasta la cuspide. Tomese el camion a Tlalnepantla, en automovil se llega en 15 mi...tos partiendo de la Plaza de la Constitucion.

UNIBUSCO-aquí esta el convento del mismo nombre porque porque en el se hizo fuerte con un reducido número de patriotas el general Anaya durante la invasion americana, el año de 1847, y de este general son las famosas palabras "si hubiera parque no estaria usted aqui" En el convento hay un museo historico digno de ser visto. Las horas de visita, son las mismas que se acostumbran en los demas museos. Un tren o camion Coyoacan o Xochimilco la dejan a cuatro cuadras de distancia.

TLALPAN- Muy bonito paseo en el verano. Visitese Peña Pobre y las Fuentes Brotantes, tranvia o camion Tlalpan.

PIRAMIDE DE CUICUILCO- Al Noroeste de Peña Pobre se halla un montículo, antigua piramide que construyeron las tribus arcaicas con fines religiosos. Ultimamente se han descubierto ahí restos humanos que datan de hace diez mil años. El tranvia de Peña Pobre que se toma en Tlalpan le llevará a usted.

XOCHIMILCO-A este lugar se le puede llamar la Venecia Mexicana. Interesantisima villa de fama mundial poblada totalmente por indigenas, con sus primitivos canales que dividen las "Chinampas" El agua que se toma en la Ciudad de Mexico proviene de sus manantiales. Tambien surte a la ciudad de flores y legumbres. Para ir, tomese un tran

Via o camion Xochimilco.

COYOACAN-Viejisima villa que fué en un tiempo la capital de México. En el lugar adonde se encuentra el edificio de la Delegacion del Gobierno, le fueron quemados los pies a Cuauhtemoc por los conquistadores, pretendiendo de esa manera obligarle a decirles donde se encontraban las riquezas del reino azteca. En esta misma poblacion encontrara Ud. unos hermosos viveros de donde salen anualmente para la propagacion de jardines, calzadas y montes, millones de arbolitos. Tomese un camion Colonia del Valle-Coyoacan.

VILLA OBREGON- En esta población pueden admirarse las incomparables cúpulas del Convento del Carmen, el convento y sus criptas, en las que, prestaban juramento los monjes en donde hacian penitencias flajelandose las espaldas. En este mismo lugar se pueden ver las momias de algunos de los sacerdotes, monjes y personas notables de la epoca. En esta misma población, en el costado Norte de la Plaza de San Jacinto puede visitarse a toda hora una vuente de precioso estilo colonial, llamado el Risco, la cual está construida con tazas y platos de porcelana china. En la Colonia del Carmen sobre el río de la Magdalena puede verse el puente del Pulpito y el del Camello construidos con piedras volcanicas del Pedregal. Subiendo por la parte derecha del rio se llega al lugar en donde fueron encontrados los restos casi carbonizados de los pobladores que fueron sepultados en una epoca muy anterior a la erupción del volcan del Ajusco. Se suponen que tienen no menos de 10,000 años. En la misma Colonia del Carmen visitese la Sala del Secreto, construida por los frailes Carmelitas y el Monumento al Gral. Alvaro Obregon. Para ir tomese un tranvia o camion Villa Obregon.

COLONIAS MODERNAS- Las colonias modernas de la Ciudad de mexico, se encuentran situadas en la parte sur y poniente de la ciudad.

DESIERTO DE LOS LEONES-Precioso lugar del Distrito Federal que se encuentra situado en la serrania del suroeste; poblado por numerosas coníferas, abriga en su centro el antiguo convento de los frailes carmelitas: en el establecieron una fabrica de vidrio y construyeron a su alrededor numerosas ermitas de las cuales existen algunas. En el convento se conservan en perfecto estado las celdas en que se aplicaban tormentos. Tiene ademas el convento unos subterraneos que pueden ser visitados por el turista y una sala que llaman "del secreto" por sus magnificas condiciones acusticas. Para ir, primeramente vaya a Tacubaya y ahí tomese el tren a la Venta, o en automovil directamente de Mexico.

LOS REMEDIOS- El santuario de los Remedios es tan Notable como la Villa de Guadalupe. Ademas del santuario es notable el antiguo acueducto que ostenta una gallarda torre dispuesta en forma de caracol y con la escalera por fuera. En Tacuba pueden tomarse los camiones que van a los Remedios.

AMECAMECA-Villa al pie del Volcán del Popocatépetl, esplendida vista del volcan, aquí existe el Monte Sagrado donde fue construido por los conquistadores una ermita y un altar al señor del Monte Sagrado. En la capilla hay una imagen de tamaño natural; que se dice pesa solamente kilo y medio, debido al material tan ligero con que fue construída. La mejor manera de ir a este lugar es en automovil, hay un buen camino.

PIRAMIDES DE SAN JUAN TEOTIHUACAN.- Tan grandes como las de Egipto, se dice que de cada piedra que las forman se pueden relatar una historia deatinta. Deberia llamarse a esta zona "el Egipto de America", encuentran se a sus alrededores miles y miles de piezas arqueologicas que exponen claramente la naturaleza de las civilizaciones pre aztecas y del imperio Azteca. Se ve allí a la Piramide del Sol; la piramide de la Luna, la Ciudadela, el Anfiteatro y multitud de ídolos y figuras que han sido excavadas.

CUERNAVACA: Bien sabido es el prestigio de esta población no solamente en la Republica, sino más aun en el extranjero como digna de visitarse. Ahí está el famoso Palacio de Cortés perfectamente conservado. Ofrece este viaje inolvidables impresiones.

OFICINAS FEDERALES DE HACIENDA

P.—DISTRITO FEDERAL No. 1

(de Alarcón No. 1 Despachos 402 y 403. Teléfonos 22-81-57 y 22-81-58

PERIMETRO:

Delimitado por las aceras o lados Norte, Oriente, Sur, Poniente y puntos intermedios, correspondientes a la ubicación de la Oficina, de las avenidas, calles etc., que se indican enseguida:

(Desde Calle 44-A) Ferrocarril Central, Río Consulado, límite con el Estado de México, Calzada México-Puebla, Emiliano Zapata, Ferrocarril de Cintura, Miguel Negrete, República de Guatemala, República de Argentina, Jesús Carranza, Canal del Norte, Boleo, Platino, Pinos y Calle 44-A (Hasta Ferrocarril Central)

P.—DISTRITO FEDERAL No. 2

Calzada de la Viga No. 9, "Edificio Catalina" Teléfonos 22-64-90 y 22-65-90.

(Desde Seminario) República de Guatemala, Miguel Negrete, Ferrocarril de Cintura, Emiliano Zapata, Calzada México-Puebla, límite con el Estado de México, Río de la Piedad, San Antonio Abad, José María Pino Suárez, Plaza de la Constitución y Seminario. (Hasta República de Guatemala).

P.—DISTRITO FEDERAL No. 3

Santa María la Redonda No. 177 Altos. Teléfonos: 28-72-19 y 29-15-47.

(Desde Calzada Vallejo) Cuitláhuac, Glorieta Guadalupe Victoria, Paganini, Clave, Olavé, Ferrocarril Central Calle 44-A, Pinos, Platino, Boleo, Canal del Norte, Jesús Carranza, República de Argentina, Guatemala, Tacuba, Aquiles Serdán, Gabriel Leyva, Santa María la Redonda, Mercado, Lerdo y Cazada Vallejo. (Hasta Cuitláhuac).

EXPENDIO LOCAL DE ESTAMPILLAS

Pasaje "Catedral" Guatemala No. 10 Int. 22.

P.—DISTRITO FEDERAL No. 4

[illegible] Febrero No. 73 2o. Piso. Teléfonos:

DE LA CIUDAD DE MEXICO Y D. F.

(Desde Isabel la Católica) Tacuba, República de Guatemala, Seminario, Plaza de la Constitución, José María Pino Suárez, San Antonio Abad, Viaducto Presidente Alemán, Isabel la Católica. (Hasta Tacuba).

EXPENDIO LOCAL DE ESTAMPILLAS

Edificio "Monte de Piedad" Esq. 5 de Mayo Y Monte de Piedad.

P.—DISTRITO FEDERAL No. 5

San Juan de Letrán No. 80. Tels: 13-39-39 y 12-97-49

(Desde J. Ruiz de Alarcón) Tacuba, Isabel la Católica, Viaducto Presidente Alemán, Calzada Niño Perdido, San Juan de Letrán, y J. Ruiz de Alarcón (Hasta Tacuba).

EXPENDIO LOCAL DE ESTAMPILLAS

Edif. del Banco Nacional de Crédito Ejidal. Uruguay No 56.

P.—DISTRITO FEDERAL No. 6

Guerrero No. 2, 7o. Piso Tels: 12-36-98 y 21-03-22

(Desde Ferrocarril Central) Río Consulado, Calzada Vallejo, Lerdo, Mercado, Santa María la Redonda, Gabriel Leyva, Aquiles Serdán Av. Hidalgo, Puente de Alvarado Ribera de San Cosme Instituto Técnico. (Hasta Ferrocarril Central).

P.—DISTRITO FEDERAL No. 7

Barcelona No. 10, 2o. Piso Tels: 46-83-40 y 46-82-47

(Desde Rosales) Av. Hidalgo, Juan Ruiz de Alarcón, San Juan de Letrán, Niño Perdido, Viaducto Presidente Alemán, Cuauhtémoc, Bucareli y Rosales (Hasta Av. Hidalgo).

CAJA RECAUDADORA

Dirección General de la Propiedad, Industrial.— Av. Cuauhtémoc No. 70, 2o. Piso.

P.—DISTRITO FEDERAL No. 8

Antonio Caso No. 53 Planta Alta Tels.: 46-54-34 y 46-40-56.

(Desde Av. Consulado) Ribera de San Cosme, [illegible] Alvarado, Rosales, Bucareli, Chapulte-

chor Ocampo y Av. Consulado. (Hasta Ribera de San Cosme).

P.—DISTRITO FEDERAL No. 9

Querétaro No. 229, 3o. Piso Tels. 11-20-95 y 25-82-11 (D Calzada Tacubaya) Chapultepec, Cuauhtémo aduoto Presidente Alemán, Niño Perdido, Universidad, División del Norte, Nuevo León, Juanacatlán y Calz. Tacubaya, (Hasta Chapultepec)

EXPENDIO AUXILIAR DE ESTAMPILLAS

Av. Chapultepec No. 412, Edif. de la Cámara Nal. de la Industria de Transformación.

P.—DISTRITO FEDERAL No. 10

Bahía Santa Bárbara No. 20 Tels.: 45-02-56 y 45-02-76.

(Desde límite con el Estado de México) Camino de la Naranja, Primavera, Juárez, Mar del Norte, Santa Cruz Atenco Calzada de los Galios, Instituto Técnico, Av. Consulado, Melchor Ocampo, Paseo de la Reforma, Moliere Pátzcuaro, Calz. de Tecamachalco, Barranca de Tecamachalco, límite del Estado de México hasta el Norte (Hasta Camino de la Naranja)

P.—DISTRITO FEDERAL No. 11

Valle de San Lorenzo No. 1009, Col. del Valle Tels.: 24-27-63.

(Desde Límite de la demarcación de Cuajimalpa, D. F.) Camino Real de Toluca, Gral. Felipe Angeles, Ferrocarril de Cuernavaca, Calles dos y siete en Sn. Pedro de Los Pinos, Viaducto Presidente Alemán, División del Norte, Universidad, Río Mixcoac, Hestia, Bernardino Polo, Barranca del Muerto y límite de la demarcación de Cuajimalpa: (Hasta Camino Real de Toluca).

P.—DISTRITO FEDERAL No. 12

Gob. J. Guadalupe Cevarrubias No. 13 Tacubaya, D. F. Tels.: 15-24-95

(Desde límite con el Estado de México) Barranca de Tecamachalco, Calz de Tecamachalco, Pátzcuaro, Moliere, Paseo de la Reforma, Calz. de Tacubaya, Juanacatlán, Nuevo León, Viaducto Presidente Alemán Calles, Siete y Dos en San Pedro de los Pinos Ferrocarril de Cuernavaca, Gral. Angeles Camino Real de Toluca, límite de

la demarcación de Cuajimalpa y Límite con el Estado de México. (Hasta Barranca de Tecamachalco)

S.—Cuajimalpa, D. F.

P.—DISTRITO FEDERAL No. 13

Calz. de Tlalpan No. 1172, Tels.: 39-29-84 y 39-34-95

(Desde Niño Perdido) Viaducto Presidente Alemán Río de la Piedad, Calz de la Viga, Gran Canal, límite de la Delegación de Ixtapalapa, Río Churubusco, Río Mixcoac, Universidad, Niño Perdido (Hasta Viaducto Presidente Alemán)

P.—DISTRITO FEDERAL No. 14

Calz. de Guadalupe No. 747, Primer Piso. Tels.: 17-36-00 y 1737-75

1.—Estado de México: Poblados San José, El Rieco, Fraccionamiento Industrial y Xalostoc, Sta. Clara Coatitla.

El perímetro fiscal por lo que respecta a causantes "mayores" se extiende hasta el límite Sur de la población de Ecatepec Morelos, Méx (Km. 22.2 carretera México-Laredo).

2.—Distrito Federal.—Delimitado por las aceras o lados Norte, Oriente, Sur, Poniente, y puntos intermedios correspondientes a la ubicación de la Oficina, de las avenidas, calles, etc., que se indican enseguida:

(Desde Calzada Vallejo) Límites Norte y Oriente con el Estado de México, Ferrocarril Central, Río Consulado, Clave, Paganini, Glorieta Guadalupe Victoria, Cuitláhuac y Calz. Vallejo. (Hasta Límite Norte con el Estado de México).

AD.—Santa María Ozumbilla, Méx.

DEMARCACION:

Municipio completo de Tecámac de Felipe Villanueva, Santa María Chiconcuta, Santo Tomás Chiconautla y Venta de Carpio, del Municipio de Ecatepec Morelos, del Estado de México.

S.—Ecatepec Morelos, Méx.

DEMARCACION:

Con excepción de los poblados que se asignan a la Principal y a la Agencia, el resto de las localidades del Municipio de Ecatepec Morelos y completo el Municipio de Coacalco, Estado de México.

S.— Eccatepec Morelos, Méx.

Av. Azcapotzalco No. 775 Tels.: 38-05-58 y 38-24-23 (Desde límite Poniente del Estado de México) Límite [illegible] del Estado de México, Calz. Vallejo, Río C[illegible]lado, Calz. de los Gallos, Santa Cruz Atenco, Mar del Norte, Júpiter, Primavera, Camino de la Naranja y límite Poniente del Estado de México. (Hasta límite Norte del Estado de México).

016-53 S.— Milpa Alta, D. F.

P.—DISTRITO FEDERAL No. 18

Calz. de Tlalpan No. 2148.

(Desde Av. México del Barrio Axotla) Río Churubusco, Límite de la Delegación de Iztapalapa, límite de la Delegación de Xochimilco, límite de la de Tlalpan, Límite de la Delegación de Contreras, Av. Universidad y Av. México del Barrio Axotla. (Hasta el Río Churubusco).

EXPENDIO LOCAL DE ESTAMPILLAS

Dirección del Registro Federal de Automóviles. Calz. de Tlalpan No. 275.

016-[illegible] AD.—Tláhuac, D. F.
016-[illegible] S.— Iztacalco, D. F. Tel. 19-18-52.
016-[illegible] S.— Iztapalapa, D. F. Tel. 39-14-85
016-54 S.— Tlalpan, D. F.
016-55 S.— Xochimilco, D. F. Tel. 18-75-00 Ext. 31.

P.—DISTRITO FEDERAL No. 17

Doctor Gálvez No. 17 Villa Obregón, D. F. Tels.: 48-22-61 y 48-17-24

(Desde Límite de la Delegación de Cuajimalpa) Barranca del Muerto, Bernardino Polo, Hestia, Río Mixcoac, Av. México de Barrio Axotla, Universidad, Límite de la Delegación de Cuajimalpa. (Hasta Barranca del Muerto).

S.—Contreras, D. F.

P.—DISTRITO FEDERAL No. 18

P.—DISTRITO FEDERAL No. 19

Plaza de la Constitución No. 7 Edificio "Tardan" Teléfonos: 21-24-76 y 12-18-60.

P.—DISTRITO FEDERAL No. 20

REGAZOS

Antonio Caso No. 53 Planta Alta. Tels.: 46-21-86 y 46-54-98.

P.—DISTRITO FEDERAL No. 21

SEGURO SOCIAL

Paseo de la Reforma No. 476 Primer Piso Tels.: 11-76-95 y 25-90-20.

DEMARCACION:

1.—Ciudad de México: Delegaciones números 6, 7, 8, 9, 10 y 11 con los perímetros señalados a cada una.

2.—Distrito Federal: Delegaciones en Azcapotzalco, Coyoacán, Cuajimalpa, La Magdalena Contreras y Obregón.

3.—Estado de México: Cuautitlán, Tlalnepantla, Naucalpan y poblados cercanos a dichos lugares.

DISTRITO FEDERAL No. 22

SEGURO SOCIAL

Paseo de la Reforma No. 476. Primer Piso. Tels.: 25-82-47 y 25-90-20.

DEMARCACION:

1.—Ciudad de México: Delegaciones números 1, 2, 3, 4, 5, 12 y 13, con los perímetros señalados a cada una.

2.—Distrito Federal Delegaciones en Gustavo A. Madero, Iztacalco, Iztapalapa, Milpa Alta, Tláhuac, Tlalpan y Xochimilco.

3.—Estado de México: Ecatepec Morelos, Santa Clara Coatitla, Fraccionamiento Industrial y Xalostoc, así como los poblados cercanos a dichos lugares.

TRANSITO

TARIFA DE MULTAS

Abandono de Vehiculo en el Primer Cuadro	$ 50.00
Fuera del Primer Cuadro	25.00
cionamiento en lugar Prohibido fuera el Primer Cuadro	50.00
Falta de Luz en un Faro	10.00
Falta de Luz en dos Faros	25.00
Falta de Luz en la Calavera	5.00
No encender las luces Reglamentarias	10.00
Falta de Luz Roja en los sobresalientes de la carga, circulando en la noche	5.00
No llevar iluminado el Rótulo del Autobús	10.00
Falta de las dos Placas	200.00
Falta de una Adicional o una Grande	10.00
Falta de las Adicionales	20.00
Falta de Placa demostradora	25.00
Adelantar a otro Vehiculo por el lado derecho	10.00
Adelantar a otro Vehiculo que tenga la preferencia	10.00
No hacer Alto en Crucero o Avenida	25.00
No hacer la señal de Alto	10.00
Pasarse Alto de Agente o Semáforo	50.00
Pasarse la Preventiva	50.00
Pasarse Alto de Ferrocarril	100.00
Pasarse el Alto de Ferrocarril	100.00
Pasarse el Alto de Ferrocarril un Camión de carga	150.00
Pasarse el Alto de Ferrocarril un Autobús	200.00
No anunciarse al salir de un local	20.00
No anunciarse en la Calle cuando haya personas	10.00
Transportar arena destapada	10.00
Falta de aseo en Autos de alquiler o Autobuses	10.00
Falta de aseo en Choferes y Cobradores	10.00
Falta de aseo en las Terminales de Autobuses	25.00
Atravesarse en las Boca-Calles	10.00
Atravesarse sobre el Arroyo	10.00
No dar Aviso de cambio de Propietario de un Vehiculo	10.00
No dar aviso de cambio de local de un vehiculo	15.00
No llevar baja cuando circule el Vehiculo con Placas demostradoras	10.00

Alterar el Documento de Baja	50.00
No llevar Banderolas los Camiones cuando sobresalga la carga	25.00
Subirse a la Banqueta Circulando	25.00
Estacionarse sobre la Banqueta en el 1er. Cuadro	50.00
Circular sobre la Banqueta de Seguridad	50.00
No llevar Botiquin los Autobuses de servicio foráneo	10.00
Llevar Bultos vuluminosos que molesten al Pasaje	25.00
Conducir cadáveres sin el Permiso correspondiente	100.00
Falta de Calcamonias con número de Placa	10.00
Falta de Calcamonia con la Tarifa	10.00
Traerlas deterioradas	10.00
Cambiar la numeración del Motor sin autorización	100.00
Cambiar carroceria sin autorización	100.00
Cagar y descargar fuera de hora en el 1er. Cuadro	50.00
Cargar y descargar en las horas fijadas fuera del 1er. Cuadro	25.00
Sobresalir la carga de la carroceria	25.00
Hacer Servico de carga en Auto particular o de alquiler	100.00
Hacer Servicio de carga en Camión particular sin comprobar la Propiedad de la carga	100.00
Transportar Carga distinta de la Autorizada en la Tarjeta de Circulación	100.00
Transportar carga sin Nota de Remisión	100.00
Jugar carreras dos Autobuses	100.00
No llevar Cartulina interior los Vehiculos de alquiler	10.00
Circular pasando de un Carril a otro	10.00
Circular en tal forma que se puedan causar daños al Pavimento	100.00
Circular en sentido contrario. 1ra. vez	50.00
2a.	100.00
3a. CANCELACION	
Hacer tercera fila un Autobús	20.00
Circular los Autobuses sobre el Camellón	50.00
No circular los Autobuses por la izquierda donde los Tranvias circulen a la derecha 1er. Cuadro	25.00
Fuera de el	10.00
Circular un Camión de carga fuera de la hora Reglamentaria en Calle de tránsito	25.00
Circular un Auto sin tomar su extrema derecha	10.00
Circular un Autobús sin tomar su extrema derecha: En el 1er. Cuadro	25.00

Fuera de el	10.00
Hacer tercera o doble fila un Autobús sobre vía de Tranvía estado prohibido	25.00
Circular con Vehículo extranjero sin haber cumplido con los requisitos Reglamentarios	10.00
Circular con Vehículo en mal estado	25.00
Por falta de clarón	10.00
Tocarlo innecesariamente al llegar a una intersección. 1a. vez	50.00
2a. vez	100.00
b), c) y d) Tocar el clarón para llamar la atención de una persona, para activar la circulación o escandalosamente 1a. vez	100.00
2a. vez	200.00
Tocar el clarón en forma obscena. 1a. vez	200.00
2a. vez CANCELACION	
Romper un cordón un Autobús	10.00
Cortar una parada Militar, Desfile, etc.	25.00
Daños causados a Semáforos, Discos, Señales, etc.	25.00
Daños causados a la vía Pública	25.00
Falta de deslumbrador	5.00
No haber hecho desinfección Salubridad cuando se transportó una persona enferma	20.00
Traer en mal Estado la Dirección	10.00
Falta de cada una de las Defensas	5.00
Hacer escándalo el personal de un Sitio	25.00
Hacer escándalo los Choferes a la llegada del tren	25.00
Manejar ebrio; la primera vez 36 horas de arresto y	200.00
Manejar ebrio por segunda vez 76 horas de arresto y	400.00
Manejar ebrio y cometer cualquier falta de Tránsito: Seis meses de cárcel suspensión o retiro de la licencia y multa de	500.00
Electrizar un Vehículo	5.00
Falta de los espejos Reglamentarios, c/u.	
Estacionarse en lugar prohibido del 1er. Cuadro	50.00
Idém. fuera de el	25.00
Estacionarse en forma incorrecta en el 1er. Cuadro	50.00
Idém. fuera de el	25.00
Excediéndose del tiempo permitido en el 1er. Cuadro	50.00
Idém. fuera de el	25.00
Estacionarse fuera de su terminal un Autobús en el 1er. Cuadro	50.00
Idém. fuera de el	25.00
Estacionarse cerca de las tomas de agua o en las Boca-Calles: 1er. Cuadro	50.00
Idém. fuera de el	25.00
Estacionarse en sentido contrario: 1a. vez	50.00
2a. vez	50.00
3a. vez CANCELACION	
Estacionarse más del tiempo necesario un Autobús para tomar pasaje: 1er. Cuadro	50.00
Idém. fuera de el	25.00
Falta de frenos	10.00
Traer el mal estado los frenos	5.00
Alterar la factura	50.00
Darse a la fuga	50.00
Hacer mal uso de las formas que se proporcionan a Vendedores de Autos	50.00
Conducir ganado sin los requisitos Reglamentarios	10.00
Cargar Gasolina un Autobús con pasaje a bordo	100.00
Falta de la licencia	10.00
Inconvenientes con las Autoridades: $50.00 a	100.00
Inconvenientes con los pasajes: $50.00 a	100.00
No obedecer indicaciones	25.00
No llevar lentes cuando han sido exigidos	100.00
Manejar sin tener licencia	200.00
Manejar sin licencia por olvido	25.00
Manejar con licencia de 2a. los Camiones de carga, coche de alquiler, panel, etc.	200.00
Manejar con licencia de 2a. un Autobús	25.00
Manejar con licencia de 1a. un Autobús sin tener antigüedad de 18 meses	100.00
Manejar Vehículo con licencia de otro estado habiendo inscrito el Vehículo en el D. F.	200.00
Lo llevar Botiquín los Autobuses de Ser-	
Manejar con licencia de un estado habiendo inscrito el Auto en otro estado	200.00
Por permitir manejar sin licencia	200.00
Por permitir manejar a un menor	200.00
Canje de licencia	10.00
Resello de la licencia	5.00
Duplicado de la licencia	10.00
Triplicado de la licencia	15.00
Cuadruplicado de la licencia	25.00
Quintuplicado de la licencia	40.00
Sextuplicado	80.00
Falta de cada uno de los limpiadores	5.00

Falta de Lona para tapar Materiales	50.00
No traer Luces en uno de los Faros	10.00
No traer Luces en ambos Faros	25.00
No Encender las Luces Reglamentarias	10.00
Circular sin Llantas: por cada una de Ellas	10.00
Transportar Materiales inflamables o explosivos sin Autorización o no tomar las Precauciones debidas	300.00
Falta de Nota de Remisión en Camión de a	100.00
Falta de Número del Sitio, en Autos de Alquiler que Pertenezcan a el	10.00
Falta de Número en Camiones de carga	5.00
Falta del Económico en Autobús	10.00
No dar Paso a los que tienen Preferencia	25.00
No dar Paso a Bomberos y Cruces	50.00
Exceso de Pasaje en Autobúses de 1a.	100.00
Exceso de Pasaje en Autobúses de 2a.	50.00
Traer Pasajeros colgando: Por cada uno	50.00
Bajar a un Pasajero en Mitad del Arroyo	15.00
Bajar un Pasajero en Lugar que no ofrezca Seguridad: Autobús o Carro de Alquiler	15.00
Viajar en estribos o Canastilla	50.00
Viajar Sucio, Enfermo o en Estado de Ebriedad	25.00
No Hacer los Autobúses Parada al Pasaje	50.00
No Hacer los Coches de Alquiler Parada al Pasaje	100.00
Llevar el Parabrisas Estrellado o Roto	10.00
Falta de Permiso a los Turistas para manejar	10.00
Manejar sin Permiso de Aprendizaje y sin Vigilancia; al Culpable	200.00
Falta de Permiso para Depositar Escombros en la Calle	200.00
Alterar Permisos	100.00
Falta de Permiso para Equipo Movible	25.00
Falta de Permiso ruta de Autobúses	100.00
Falta de Permiso a Camión Particular para Transportar Mercancías no Especificadas en su Tarjeta de Circulación	100.00
Excederse del Permiso un Camión de Carga	25.00
Traer mas Personas de las Autorizadas en un Camión de Carga: c/u	10.00
Pernoctar en la Vía Pública: 1er. Cuadro	50.00
Idem fuera de él	25.00
Traer las Placas Remachadas: Por c/u	10.00
Traer las Placas Ocultas: Por cada una	10.00
Alterar los Caracteres de las Placas	100.00
Traer las Placas Sobrepuestas	200.00
Alterar las Placas Demostradoras	100.00
No Colocar las Placas en lugar Visible	10.00
Usar Placas en Vehículos no Puestos a la	

Venta	50.00
Falta de Canje de Placas de año Anterior	50.00
Fletear con Placas de un Estado dentro del Distrito Federal	500.00
Fletear un Camión con Placas Particulares	200.00
Falta de Precaución para Manejar	10.00
Falta de Precaución para Manejar, Checando	25.00
Por Distraerse los Choferes de Autobús	100.00
Por Circular por el Puente Nonoalco en Bicicleta o Motocicleta	25.00
Llevar un Autobús una puerta abierta	20.00
Idem dos puertas	25.00
Por cada puerta en mal estado	10.00
Por Quemar Demasiado Aceite	5.00
Recibos Vencidos Hasta de un Mes	10.00
Recibos Vencidos de mas de un Mes	10.00
Rebasar Zonas de Peatones	10.00
Rebasar Grapas	10.00
Rebasar Línea de Alto	10.00
Rebasar Línea de Edificios	10.00
Rebasar a otro Autobús de la misma Línea	100.00
Hacer Reparaciones en la Vía Pública: 1er. Cuadro	50.00
Idem Fuera de él	25.00
Hacer Reparaciones Camiones de Carga en su Sitio	25.00
Hacer Reparaciones los Autobúses en su Terminal	25.00
Efectuar Reversa sin Precauciones debidas	10.00
No Pasar Revista	200.00
No Cumplir lo Ordenado en la Revista	25.00
No Llevar Rótulo un Autobús	10.00
Efectuar Servicio de Ruleteo Coche Particular	500.00
Por Trabajar en Día de Descanso el Dueño Coche	50.00
Idem al Chofer	25.00
Traer Bandera de Libre Llevando Pasaje	100.00
Falta de Permiso de Ruta	50.00
Por Salirse de su Ruta	25.00
Substituir un Autobús por otro sin Autorización	100.00
Falta de cada una de las Salpicaderas	10.00
Por Encontrarse en mal Estado las Salpicaderas c/u	5.00
No Hacer Señal al dar Vuelta	10.00
No Hacer Señal al ir Hacer Alto	10.00
Hacer Señas Obcenas	200.00
No Obedecer las Señales del Agente	25.00
No Obedecer las Señales al Acercarse los Bomberos o Cruces	50.00
No Obedecer las Señales Puestas en el	

Pavimento	10.00
No Colocar Señales al Estacionarse para Indicar Peligro	10.00
Negarse a dar Servicio un Ruletero Trayendo la Bandera de Libre	100.00
Dar Servicio de Ruletero un Particular	500.00
Hacer Sevicio de Carga un Autobús	100.00
Hacer Servicio de Pasajeros un Camión de Carga	100.00
Hacer Servicio de Carga con Placas Particulares	100.00
Falta de Silenciador: 1a. vez	50.00
Idem 2a. vez	100.00
Traer Roto el Silenciador o en mal Estado: 1a. vez	50.00
Idem 2a. vez	100.00
Manifestar Obscenidades con el Malle 1a. vez	200.00
Idem Segunda vez Cancelación	
Usar Sirena en Vehiculos no Oficiales	50.00
Hacer Sitio en Lugar no Autorizado 1er. Cuadro	50.00
Idem fuera del 1er. Cuadro	25.00
No Revalidar Autorización para Sitio c/auto	5.00
Substituir un Auto con otro sin Autorización	10.00
Estacionarse con Autos que no Pertenezcan al Sitio	25.00
Que en el Sitio no Guarde Orden el Personal	5.00
Respetar la Tarifa Autorizada	100.00
Llevar Calcomanias de las Tarifas	10.00
No Usar Taximetro Llevando Pasajeros	100.00
Cobrar mas de lo que Marca el Taximetro	100.00
No Tener Tarjeta de Circulación	10.00
No llevar Tarjeta de Circulación por Olvido	10.00
Hacer Terminal un Autobús en Lugar no Autorizado: 1er. Cuadro	50.00
Idem Fuera de él	25.00
No Guardar Orden el Personal de una Terminal	25.00
No Tener Gabinete de Aseo	10.00
No Llegar un Autobús a su Terminal	10.00
Falta de Timbres en un Autobús	10.00
Transportar Carne sin los Requisitos Reglamentarios	25.00
No Disminuir la Velocidad en Cruceros, Teatros, Bocacalles, Puentes y al Dar Vuelta a la Esquina	25.00
Exceso de Velocidad 1a. vez	50.00
Exceso de Velocidad 2a. vez	200.00
Exceso de Velocidad 3a. vez Cancelación	
Falta de Velocimetro	5.00

Velocimetro en Mal Estado	5.00
Visibilidad Estorbada con Colgaduras o Carga	10.00
Vuelta en U Prohibida	10.00
Vuelta Prohibida en Cualquier Calle 1er. Cuadro	25.00

señales.





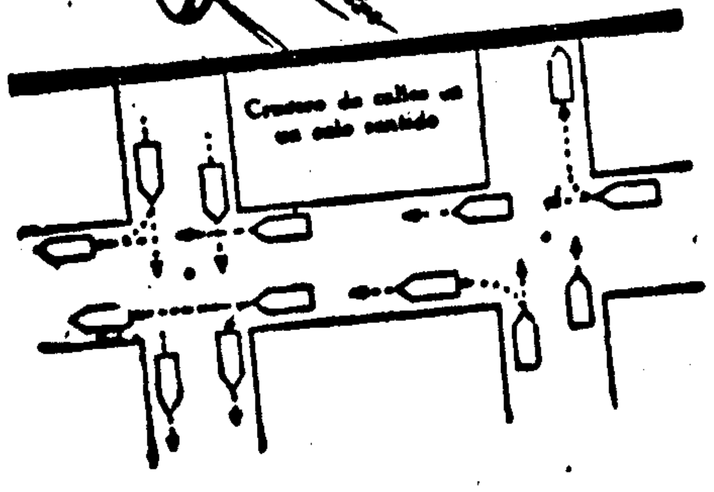

RUTAS DE CAMIONES

ALAMOS-SAN ANDRES.-Subida.- Parte de Penitenciaria Prol. Hortelanos, Marmoleria, Electricistas, Av.Maestro Prol.Plomeros, Orfebreria, Prol.Peluqueros, F.C.de Cintura, Mineros, M.Doblado, Costa Rica, Aztecas, Apartado Peru, Gabriel Leyva, Aq.Serdan, Av.Hidalgo, Dr. Mora, Cecilio Badillo, Balderas, Ayuntamiento, Buen Tono, Arcos de Belem, Dr.Montes de Oca, Dr.Andrade, Claudio Bernal, Calz.Nino Perdido, Pachuquilla, Calle 1, 10 y 7 Calz. Sn.Simon, Calz. Tlal. Bretaña, Sn.Andres Terminal BAJADA el mismo recorrido pasando por San J. de Letran

ALAMOS-NIÑO PERDIDO-PENI.-Pte. de Col. Alamos, Calz. Nino [illegible] de San J. de Letran, Rep. Salvador, Pino Suarez, [illegible], Seminario, Argentina, Colombia, Lecumberri Penitenciaria, Terminal.-Nota:-Esta ruta, uno sigue al Peñon y otro no.-Bajada.-Parte de Penitenciaria, J.J. Herrera, Bolivia, Brasil, Monte Piedad, Zocalo, 5 de Febrero, Uruguay, Victoria, Dolores, Plaza San Juan, Buen Tono, Arcos Belem, Dr. Montes de Oca, Dr. Andrade, Claudio Bernal, Nino Perdido, Col. Alamos Terminal.

ALAMOS-NIÑO PERDIDO POR LAGUNILLA.- Pte. de Penitenciaria, Albañiles, Av.Trabajo, Costa Rica, Aztecas, Plaza Estudiantes, Apartado, Peru, Av. Leyva, Aq.Serdan, Hgo. Dr.Mora, Colon, Cecilio Badillo, Balderas, Ayuntamiento Buen tono, Arcos de Belem, Dr.Montes de Oca, Dr. Andrade, Claudio Bernal, Calz.Nino Perdido, Col. Alamos Terminal.-Bajada.-Pte. Col. Alamos, Calz. Nino Perdido, Claudio Bernal, Dr.Andrade, Dr.Montes de Oca, Arcos de Belem, Sn. J. de Letran, Luis de Alarcon, Serdan, Av. Leyva, Rep.Peru, Apartado, Aztecas, Costa Rica, F.C. de Cintura, Av.Trabajo, Albañiles, Penitenciaria. Terminal

ALAMOS-SIMON BOLIVAR.- El Mismo recorrido que el NIÑO PERDIDO-PENI, Pero entra a Colonia Azteca por Calz. Peñon, Col. Romero Rubio, y Col. Simon Bolivar, Terminal

ARTES SAN NAV-ASTURIAS.-Circuito.- Sale de Carpio, Lauro Aguirre, Calz.Mexico-Tacuba, Sn.Cosme, Rosas Moreno, Antonio Caso, Ramon Guzman, Insurgentes, Dinamarca, Marsella, Orizaba, Jalapa, Tonala Baja California, Central, Hernandez Davalos, Torres, Chamacano, Castañeda, Jose T.Cuellar, Torres Adalid, Clavijero, Lorenzo Boturini, Calz.Viga, Teresa de Mier, Santo Tomas, Tepacio, Pla. J.J. Mar, Mesones, Pino Suarez, Universidad, Zocalo, 16 de Sept, Independencia, Dolores, Juarez, Pla Revolucion, Lafragua, Ant. Caso, M.M. Contreras, San Cosme, Calz. Mexico-Tacuba, Lauro Aguirre, Carpio, Terminal. Ida y vuelta el mismo recorrido.

AVIACION-HUASTECA.-Subida. Parte de Fundacion Donde, Ste. [illegible]ara, Calz.Melchor Ocampo, Antonio Caso, M.M. Con[illegible], Rivera Sn. Cosme, Puente de Alvarado, Rosales, [illegible]on, Dr.Mora, Hidalgo, Tacuba, Guatemala, Jesus Maria, Zapata, Calz.Morazan, Calz.Puebla, Aviación Terminal BAJADA.- Parte de Aviacion Calz.Puebla, Morazan [illegible]rente, Alarcón Bravo, Sta. Escuela, Soledad, Jesus [illegible]ia, Cerragidera, Zocalo, Seminario, Argentina, Don[illegible]les, Aq.Serdan, Hidalgo, Pte.de Alvarado, Riv. Sn.Cosme, M.M. Contreras, Covarrubias, Calz. M.Ocampo, Bahia Sta.Barbara, Fundación Donde. Terminal.

ATZ-AVIACION.-Subida.-Pte. de Pla. Atz. Reforma, Centenario, Gutierrez, Siam, Tehuantepec, Av. Atz; Calz. Mexico-Tacuba, Rivera de Sn.Cosme, Puente de Alvarado, Hidalgo, Tacuba, Guatemala, M.Negrete, F.C. de Cintura, Zapata, Calz. Mexico-Puebla, Blvd.Aviacion, Peñon de los Banos. Terminal. Regresa por Alarcon, Mixcalco. Juste Sierra, Donceles, Serdan, y el resto de ida y vuelta por el mismo recorrido.

ATZ-JAMAICA.-Sale de Topacio, Carretones, San Pablo, Med-Militar, Teresa de Mier, Clavijero, Arenal, Calz. Viga, Jamaica, Jose T.Cuellar, Ramon Pable, J.A. Mateos I. la Catolica, J.Toribio Medina, Nino Perdido, Obrero Mundial, Av.Cuauhtemoc, Bajio, Monterrey, Baja Calif., Manzanillo, Teotihuacan, Sevilla, Mississipi, Nazas, Tiber, Bahia Sta.Barbara, Lago Xochimilco, Marina Nacl. Mar Tirreno, Mar Caribe, Venecia, Atenas, Palestina, Claveria, Av. Aztecas. Terminal. Hace el mismo recorrido ida y vuelta.

AZCAPOTZALCO.-Subida.- Pte. de Pla. Mixcalco, Manuel Doblado. Sn. Ant. Tomatlan, Sn. Ildefonso. Cuba, Aquiles

GUIA ROJI

Serdan, Hidalgo, Pte.de Alvarado, Sn.Cosme, Calz.Mexico Tacuba, Mar Mediterraneo, Av.Atzcapotzalco, Pla.Atzcapotzalco.Terminal. BAJADA.-Reforma, Centenario, Gutierrez, Tehuantepec, Siam, Av.Atz. Calz. Mexico-Tacuba, Sn. Cosme Puente de Alvarado, Rosales, Colon, Dr.Mora, Hidalgo Tacuba, Guatemala, Pla.Mixcalco. Terminal

ATZAPOTZALCO-CLAVERIA.-Subida Parte Plz.Mixcalco, M. Doblado, Sn.A. Tomatlan, Sn.Ildefonso, Cuba, Aq.Serdan, Hidalgo, Puente Alvarado, Sn.Cosme, Calz. Mexico-Tacuba Mar Mediterraneo, Mar Arafura, Mar Egeo, Venecia, Sanchez Trujillo, Bocanegra, Claveria, Av.Atz, Union, Esperanza. Terminal. BAJADA.- Esperanza, Union, Plz. Ref. Centenario, Gutierrez, Claveria, Bocanegra, Sanchez Trujillo, Venecia, Mar Egeo, Mar Arafura, Calz. Mexico-Tacuba Sn.Cosme, Pte. de Alvarado, Rosales, Colon, Dr.Mora, Hidalgo, Tacuba, Guatemala, Mixcalco, Terminal.

ATZ-LA ROSA.-Subida.-Parte Plz.Mixcalco, M.Doblado, Sn.Antonio Tomatlan, Sn.Ildefonso, Cuba, Aq.Serdan, Hgo Pte.Alvarado, Buena Vista, Heroes, Ferr.de la Rev. Dr. Martinez, Ancona, Ciprés, Monoalco, Camarones, Netzahualcoyotl, B.Dominguez, Tepanecos, Mayan, Esperanza, Term. Bajada.-Pte. Esperanza y regresa por el mismo recorrido.

ATZ-MARVARTE-COYOACAN.-1ª Clase-Subida- Parte de Jard Atz; Reforma, Centenario, Gutierrez, Satie, Claveria, Palestina, Bocanegra, Mar Egeo, Nextitla, Calz. Gallos, Calz.Monoalco, Ciprés, Sta.Ma. Ribera, Amado Nervo, Dr. Martinez, Buena Vista, Aldama, Violeta, Guerrero, Rosales, Bucareli, Av.Cuauhtemoc, Diag.Sn.Antonio, Nicolas Sn.Juan, Angel Urraza, Av.Coyoacan, Av.Mexico, Centenario, Pla. Terminal. Ida y vuelta el mismo recorrido.

ATZ-JAMAICA 1ª Clase Parte de Malb; Morazan y Carrete nes, Topacio, Calz.Viga, Taller, J. T.Cuellar, 5 de Febrero, J.Toribio Medina, Nino Perdido, Obrero Mundial, Av.Cuauhtemoc, Baja California, Manzanillo, Chiapas,Teotihuacan, Amsterdam, Sonora, Bajio, Rodano, Lerma, Tiber de, Sanchez Trujillo, Nilo, Egipto, Tebas, Claveria, Cairo, Nilo, Av. Atz. Jardin. Terminal. Subida y bajada el mismo recorrido.

ATZ-POP SANTA MARIA-Subida- Pte. Zocalo, 16 de Sept., Santa, Filomeno Mata, 5 de Mayo, Ang.Peralta, Hidalgo, Pte.Alvarado, Buenavista, Heroes Ferr. de la Rev. Dr. Martinez, Ancona, Ciprés, Monoalco, Camarones, Calz.Netzahualcoyotl, Belizario Dominguez, Tepanecos, Mayon, Esperanza, Atzapotzalco. Terminal. Bajada- Pte. Atzapotzalco, Mayon, Tepanecos, Bel.Dominguez, Netzahualcoyotl, Camarones, Monoalco, Ciprés, Ancona, Dr.Martinez B.Ferr.de la Rev. B.Vista, Puente de Alvarado, Rosales, Colon, Dr.Mora, Hgo; Tacuba, Palma, Mad. Zocalo.Terminal

CIRCUITO COLONIAS.-Subida.-Sale de Col.Moctezuma, M. Jacintos, Jose rivera, Emilio Carranza, Siqueiros y Robirosa, Balbuena, Carretones, Topacio, Calz Viga, Chavacano Fray Torquemada, Calz. Nino Perdido, Diagonal Sn.Antonio Xola, Insurgentes, Marti, Revolucion, Agia, Parque Lira Moran, Madereros, Panteon Civil, Alberca, Molino del Rey Fabrica Cartuchos Blvd. Virreyes, Explanada, Prado Norte Volcan, Montes Urales, Av. Las Palmas, Av. Cast.de Chap Patzcuaro, Moliere, Pte. Mazarik, Alejandro Dumas, Av. de las Americas, Arquimides, Ejercito Nacl. Lago Lemo, Cervantes Saavedra, Zurich, Calz. Legaria Lagna.Gascasonica, Av. Atzcapotzalco, Claveria, Palestina, Atenas, Venecia, Mar Caribe, Cala.Mexico-Tacuba, Mar Arafura, Nextitla, Calz. Gallos, Monoalco, Cedro. Nardo, Pino, Nopal, Prol.Insurgentes, Calz. Sn.Simon, Prol.Zaragoza, Rojas, Prol. Heroes, Tolnahuac, Juventino Rosas, Calz. Misterios, F.P.Villanueva, Calz.Gpe. Platino, Inguaran, Lastreria, Hortelanos, Floricultura, Pelleros, Puente del Canal Col.Jovenes Revs. y Col. Moctezuma Norte.Terminal. Este recorrido se hace en ambos sentidos.

CIRCUITO HOSPITALES

SUBIDA.-De Colonia Moctezuma, Pco.Napejal, Calz.Puebla Imprenta, Heroes de Nacozari, Lastreria, Laureadores, M. Doblado, Costa Rica, Aztecas, Plz. Estudiante, Nicaragua Argentina, J.Carranza, Libertad, Allende, Mayon, Sta.Ma la Redonda, Magnolia, Meneses, Aldama, Heroes F. C. de la Rev. Encino, Alzate, Babino, Sor J. I. de la Cruz, Fresno, Gabino Barreda, Parque Mariscal, Santa Cruz, Basas. Tiber. Bahia Sta.Barbara, Lago Alberto, Cervantes

Saavedra, Lauro Victoria, Av.Ejercito Nacional, Hospital Militar, Terminal. BAJADA: Por Ejercito Nacl. Lamartine, Av. de los Cedros, M.Escobedo, Kant, Leibnitz, Hodano, Calz.Tuyo; P.Ant. de los Santos, Constituyentes, Gob.Tagle, Tornel, P.Ant.de los Stos; Benjamin Hill, Alvarado Franklin, Q.Roo, Puerto Mexico, Hajio, Av.Cuauhtemoc, Central, Dr.Vertiz, Dr.Balmis, Manuel Payno, I.la Católica J.A.Mateos, Calz. Sn.Antonio Abad, Prol.Barcenas, Lacongo, Clavijero, Lorenzo Boturini, Morazan, Fray T. de Mier, Sn.Ciprian, Carretones, Morazan, Parq.Balbuena Sidar y Robirosa, Calz.Mexico-Puebla, Fco. Espejel. Terminal. Este circuito se hace en ambos sentidos.

CIRCUNVALACION.-Circuito-Parte de M.M. Gonzalez, Lerdo, Calz. Nonoalco, Cedro, San Cosme, Melchor Ocampo, Paseo Reforma, Lieja, Av. Chapultepec, Valladolid, Yucatan, Plaza A.M. Anza, Pasteur, Hospital General, Dr.Terán, Claudio Bernard, Calz. Niño Perdido, Cuauhtemotzin, Balbuena, Imprenta, Alarcon, F.C. Cintura, Av. Trabajo, Belen, Platino, Mellado, Plomo, Calz.Guadalupe Calz.Honda, M.M. Gonzalez Terminal.-Nota: Estos camiones hacen el recorrido del circuito en ambos sentidos.

COLONIA DEL VALLE-COYOACAN: Subida Palma, 16 de Sept. Independencia, Revillagigedo, Victoria, Morelos, Atenas Viena, Hamburgo, Insurgentes, Chilpancingo, Av.Coyoacan Av.Mexico, Coyoacan. TERMINAL: BAJADA, Parte de Coyoacan, Av. Mexico, Av. Coyoacan, Chilpancingo, Insurgentes Liverpool, Versalles, Lucerna, Bucareli, Artículo 123, V. Carranza, Palma, Terminal.

COYOACAN.-Subida:-Parte Plaza Soledad, Limón, Corregidora, Zocalo, 5 de Febrero, Lucas Alaman, Calz. San Antonio Abad, Calz. Tlalpan, Churubusco, Heroes del 47, Hidalgo, Juarez, Arenal, La Paz, Carmen, Plz.Sn.Jacinto, Camino a Tizapan. Terminal.-Bajada- Pte. Camino a Tizapan, Plz.Sn.Jacinto, Plz.Carmen, La Paz, Arenal, Juarez, Hidalgo, Heroes del 47, Churubusco, Calz.Tlalpan Calz. Sn.Antonio Abad, Pino Suarez, Zocalo, Moneda, Zapata, Sta. Escuela, Soledad, Terminal.

COYOACAN 20 de NOVI 1ª Clase- Parte de 20 de Nov; Uruguay, Victoria, Av.Morelos, Bucareli, Atenas, Versalles Marsella, Napoles, Merida, Alvaro Obregon, Orizaba, Coahuila, Monterrey, Hajio, Medellin, Obrero Mundial, Mier y Pesado, Av.Coyoacan, Av.Mexico, 3 Cruces, Presidente Carranza, Catello calco, Plz.Coyoacan. Terminal. Ida y vuelta por el mismo derrotero.

CHAPULTEPEC-CALZ.TLALPAN.Subida-Parte de Chapultepec, Calz.Melchor Ocampo, Sn.Cosme, M.M.Contreras, Grmo.Prieto, Gomez Farias, Ramon Guzman, Paris, Milan, Atenas, Bucareli, Av.Cuauhtemoc, C.Bernard, J.T.Cuellar, Calz. Tlalpan. Terminal. Bajada-J.T.Cuellar, Calz.Tlalpan,C. Bernard, Calz.Piedad, Bucareli, Atenas, Milan, Paris, Ramon Guzman, Gomez Farias, Grmo.Prieto, M.M.Contreras, Sn.Cosme, Calz.Melchor Ocampo, Chapultepec. Terminal.

CHAPULTEPEC-COL. MOCTEZUMA-Subida-Parte Chapultepec, Melchor Ocampo, Grmo.Prieto, M.Schultz, Sn.Cosme Puente Colorado,Rosales, Colon, Dr.Mora, Hidalgo, Tacuba, Palmadero, Zocalo, Moneda, Zapata, Calz.Puebla, Martin Campo, M.de Alba, J.A.Gutierrez Terminal-Bajada-J.A Gutierrez, M.de Alba, M.del Campo, Priciado de la Torre Espejel, Calz.Puebla, Imprenta, Alarcon, Bravo, Sta.Escuela, Soledad, J.María, Corregidora, Zocalo, Seminario Cuba, Aquiles Serdan, Hidalgo, Sn.Cosme, Puente Alvarado M.M.Contreras, Guillermo Prieto, Calz.M. Ocampo, Chapultepec. Terminal.

DEPORTES-ZOCALO 1ª Clase-Parte de Universidad, Corregidora, Zocalo, 20 de Nov; Teresa de Mier, Dr.Vertiz, Central, Cuauhtemoc, Obrero Mundial. Prol.Vertiz, Torres Adalid, Cuauhtemoc, Eugenia, Mancera, Sn.Borja, Patricio Saenz, Porfirio Diaz, Augusto Rodin, Deportes. Terminal Regresa por Rodin, Av.Sn.Antonio, Eugenia, Cuauhtemoc, Central, Dr.Vertiz, Teresa de Mier, 20 de Noviembre, V. Carranza, Universidad. Terminal.

GUERRERO-ATLAMPA POR 5 DE MAYO- Subida-Parte Pino, Nepal, Germania, Nonoalco, Guerrero, Rosales, Dr.Mora, Hgo Tacuba, Monte de Piedad, Zocalo, Zapata, Balbuena, Candelaria, Terminal. Bajada- Candelaria, Balbuena, Imprenta, Alarcon, Bravo, Sta.Escuela, Limon, Corregidora, Zocalo, 5 de Mayo, Angela Peralta, Hidalgo, Sn.Fernando, Guerrero, Nonoalco, Germania, Nopal, Pino, Jacarandas

Camino a Tizapan, Mentidero, Mixcoac. Terminal.

GUERRERO-COL. POR DOMINGUEZ-Subida-Parte Prol.Guerrero, M.M. Gonzalez, Aldama, Azucena, Geranio, Nonoalco, Guerrero, Rosales, Colon, Dr.Mora, Hidalgo, Tacuba, Monte de Piedad, Zocalo, Moneda, Zapata, Balbuena, Candelaria, Terminal Bajada-Pte.Candelaria, Balbuena, Corregidora, Zocalo, Seminario, Argentina, Donceles, Aq.Serdan Hidalgo, Sn.Fernando, Grro; Nonoalco, Geranio, Azucena, Aldama, Venus, Prol. Guerrero, Terminal.

GUERRERO-JAMAICA POR LUCIO Subida-Parte- Prol.Guerrero, Venus, Azucena, Nonoalco, Guerrero, Rosales, Bucareli, Calz.Piedad, Claudio Bernard, hasta Jamaica.Terminal Bajada- Jamaica, Calz.Viga, J.T.Cuellar, Claudio Bernard Lucio, Enrico Martinez, Morelos, Bucareli, Rosales, Guerrero, Nonoalco, Azucena, Venus. Prol.Guerrero. Terminal

GUERRERO-JAMAICA POR LUIS MOYA Subida-Parte- Pino, Nepal, Geranio, Nonoalco, Guerrero, Rosales, Bucareli, Calz.Piedad, Claudio Bernard. hasta Jamaica .Terminal. Bajada-Parte Jamaica, Calz.Viga, Taller, J.T.Cuellar, Claudio Bernard, Niños Heroes, Av.Chapultepec, Arcos de Belen,Luis Moya, Victoria, Morelos, Bucareli, Rosales, Guerrero, Nonoalco, Geranio, Nopal, Pino. Terminal.

HIPODROMO-HASTRO- 1ª Clase-Parte de Platino y Proaño, Parq.Deptvo; Elias Calles, Av. Rastro, Sastreria, Albañiles, Penitenciaria, Encuadernadores, Sn. Antonio Tomatlan, Imprenta, Calz. Fco.Morazan, Carretones, Sn. Pablo, Izazaga, Arcos de Belen, Tosa, 3 Guerras, Prim, Milan, Paris, Madrid, Sullivan, Parq.Mariscal, Sta.Cruz, Parq.Via FF.CC. Nacls; Laguna Terminos, Lago Xochimilco Santa Sta.Barbara, Lago Alberto, Cervantes Saavedra, Sanatorio Español, Ejercito Nacional, Hipodromo de las Americas. Ida y vuelta por el mismo derrotero.

HOSPITAL-NIÑOS HEROES-Subida-Parte Leona Vicario, Justo Sierra, Carmen, Correo Mayor, Izazaga, Arcos de Belen, Niños Heroes, Dr.Balmis Av. Cuauhtemoc. Terminal Bajada-Parte de Av. Cuauhtemoc, Dr. Balmis, Dr. Vertiz, Arcos de Belen, Sn. Juan de Letran, Vizcainas, Bolivar, Izazaga, Pino Suarez, Zocalo, Moneda, Zapata, Santisima Leona Vicario. Terminal.

HOSPITAL LERDO-Subida-Calz. Vallejo, Lerdo, Pedro Moreno, Rive Palacio, Rina, Aq.Serdan, Ruiz de Alarcon Sn.Juan de Letran, Arcos de Belen, Niños Heroes, Dr.Balmis, Av.Cuauhtemoc. Terminal-Bajada-Sale de Av. Cuauhtemoc, Dr.Carral, Dr.Balmis, Niños Heroes. Dr.Laviste, Montes de Oca, Arcos de Belen. Sn.Juan de Letran, Ruiz de Alarcon, Aq.Serdan, Gabriel Leyva. Sta.Ma.Redonda, Mercado,Lerdo. Calz.Vallejo, Terminal.

HOSPITAL VERTIZ-Subida-Parte de Leona Vicario, J.Sierra, Carmen, Correo Mayor, Sn.Miguel, Arcos de Belem. Dr Vertiz, Marquez, Jimenez, Central, Buenos Aires, Vertiz M.Laurent, Terminal-Bajada Parte M.Laurent, Vertiz, B. Aires, Jimenez, Marquez, Vertiz, Balmis, Niños Heroes, Dr.Laviste, Montes de Oca, Belen, Sn.Juan de Letran, Vizcainas, Moneda, Zapata, Santisima, L.Vicario Terminal.

IXTAPALAPA-201-Mixcoac, Bajada-Justo Sierra, Guatemala,Moneda, Anillo de Circunvalacion, Calz.Viga, C.Nacnl Emiliano Zapata, Ixtapalapa-bubida el mismo recorrido.

IXTAPALAPA-Subida Parte Zocalo, Moneda, Zapata, J.Ma. Fray S.T.de Mier, Calz.Viga, Canal Nacnl; Mexicaltzingo Ixtapalapa-Terminal Bajada Parte Ixtapalapa, Mexicaltzingo, Canal Nacnl; Calz.Viga, Topacio, Sn.Pablo, Rodan Corregidora, Zocalo Terminal.

JUAREZ LORETO-CIRCUITO Subida:Sanatorio Español, Cervantes Saavedra, Lomon, Esc.201, Moliere, Av.Tolstoy, M.Escobedo, Paseo de la Reforma, Melchor Ocampo, Misisipi, Lerma, Guadalquivir, Panuco, Berna,Rhin, Calz. Villa Lorain, Estacion Colonia, Genova, Roma, Versalles, Lucerna, Bucareli, Ayuntamiento, Rep.del Salvador, Gral Anaya, Fco.Morazan, Terminal-BAJADA-Parte de Fco.Morazan Gral.Anaya, Boldan, Alondiga, Santisima, J.Sierra, Donceles,Aq.Serdan, Hidalgo, Pte.De Alvarado, B.Vista, Heroes Ferr.de la Rev; Mejia, Ramon Guzman, Calz.Villalon. Rhin, Rhin, Berna, Panuco, Guadalquivir, Lerma, Misisipi, M.Ocampo, Paseo de la Reforma, M. Escobedo, Tolstoy Leibnitz, Gutemberg, Mariano Escobedo, Moliere, Esc.201 Lomon, Cervantes Saavedra, Sanatorio Español, Terminal. El mismo recorrido en ambos sentidos.

LINDAVISTA.-Parte de Villa Gpe; por Montevideo, Prol.

Insurgentes, Encino, Mejía, Ramon Guzman, Climo.Prieto, Renato, a la Revolución, Av.Juarez, Dr. Mora, Hidalgo, Bellas Artes. Ida y vuelta por el mismo recorrido.

LOMAS CHAPULTEPEC.-Subida-Parte de Soledad, Lemon, Corregidora, Zocalo, 5 de Mayo, Av.Juarez, Paseo Reforma, hasta llegar a las Lomas de Chapultepec. BAJADA-Parte de Lomas Chapultepec, por Paseo Reforma, Av.Juarez, Teatro Nacional, Tacuba, Palma, Madero, Zocalo, Moneda, Zapata, Ste.Escuela, Soledad. Terminal.

MAGDALENA-MIXHUCA-Subida-Parte de Zocalo, Moneda, Jesús Ma. Teresa de Mier, Calz.Viga, Jamaica, Av.Morelos, Magdalena Mixhuca, Terminal.BAJADA-Pte. Magdalena Mixhuca, Av.Morelos, Jamaica, Calz.Viga, Topacio, Sn.Pablo, Roldan, Alhondiga, Corregidora, Zocalo. Terminal.

MADERO-TACUBAYA-Subida-Parte de Villa Madero, Romero Rubio, Calz.Misterios, Euskaro, El Buen Tono, Constanti[illegible] [illegible]la.Monda, Lerdo, Inarg, Pedro Moreno, Gabriel Ley [illegible] .Serdan, Luis de Alarcon, Sn.J. de Letran, Arcos [illegible]en, Montes de Oca, Dr.Liceaga, Dr.Lucio, Dr.Carral Chiapas, Medellin, Obrero Mundial, Nvo.Leon, Juanacatlan Calz.Tacubaya, Gob.Gomez Farías, Gral.Bernard, Parq. Lira, Terminal-BAJADA- Parq.Lira, Gob.Egia, Benj.Franklin Nvo.Leon, Obrero Mundial, Medellin, Chiapas, Dr.Carral, Dr.Lucio, Dr.Liceaga, Niño Perdido, San J. de Letran, Luis de Alarcon, Aq.Serdan, Leyva, Sta.Ma.Redonda, Almacenes, Santiago Tlaltelolco, Constancia, Carranza, Sn Calz.Monda, Constantino, Buen Tono, Euskaro, Misterios, Romero Rubio, Villa Madero. Terminal.

MADERO-MARVARTE 1ª Clase-Parte de Sierra Vista, Matamoros, Chula Vista, Talara, Union, Euzkaro, Huasteca, Excelsior, Buen Tono, Constantino, Plaza Santiago, Tlaltelolco, Allende, Bolivar, Hdez.Davalos, Niño Perdido, Diagonal San Antonio, Prol.Vertiz, Casas Aleman, Matias Romero. Terminal.BAJADA-De Glorieta Matías Romero, Av.Casas Aleman, Blvd.Xola, Bolivar, Obrero Mundial, Niño Perdido, Jose T.Medina, I.la Catolica, Rep. de Chile, Comonfort, Plz.Santiago Tlaltelolco, Constantino, Buen Tono, Excelsior, Huasteca, Euzkaro, Union, Talara, Chula Vista.Term

MARTINEZ-AVIACION-Subida-Parte Calz.Nonoalco, Zarco, Mina, Bel.Dominguez, Brasil, Monte Piedad, Zocalo, Moneda, Zapata, Morazan, Calz.Puebla, Aviacion, Terminal-BAJADA-Pte. Aviacion. Calz.Puebla, Morazan, Imprenta, Alarcon, Bravo, Sta.Escuela, Soledad, Jesus María, Uruguay, Pino Suarez, Zocalo, Seminario, Argentina, Donceles, Sta.Veracruz, Soto, Degollado, Zarco, Calz.Nonoalco Terminal.

MARTINEZ-AVIACION POR LAGUNILLA-Subida-Pte. Calz.Nonoalco, Zarco, Mosqueta, Sta.Ma.Redonda, Ecuador, Costa Rica, Aztecas, Carmen, Colombia, Rodriguez, Puebla, Loreto, Jesus Ma. Rep.Salvador, Gral.Anaya, Sidar y Rovirosa, Col.Moctezuma. Terminal-BAJADA-Pte. Col.Moctezuma Sidar y Rovirosa, Gral.Anaya, Roldan, Alhondiga, Santi[illegible] Guatemala, Loreto, Rodriguez, Puebla, Bolivia, [illegible], Aztecas, Costa Rica, Ecuador, Sta.Ma.Redonda, [illegible]eta, Zarco, Calz.Nonoalco. Terminal.

MORELOS-TEPITO-Subida-Parte Zocalo, Seminario, Argentina, Apartado, Plaza Estudiantes, Aztecas, Costa Rica, Florida, Caridad, Plaza Tepito, Av.Trabajo, Canal del Norte, F.C.Cintura, Terminal-BAJADA-Pte.Canal del Norte, Av.Trabajo, Manuel Doblado, Margil, Soledad, Correo Mayor, Corregidora, Zo calo. Terminal.

MORELOS-PENA Y PENA-Subida-Pte. Zocalo, Seminario, Argentina, Apartado, Plaza Estudiantes, Peña y Peña, F.C.Cintura, Canal del Norte, Terminal-BAJADA-Canal del Norte, F.C.Cintura, Mortelanos, Av.Trabajo, Caridad, Florida, Costa Rica, Aztecas, Plaza Estudiantes, Carmen Correo Mayor, Corregidora, Zocalo. Terminal.

MADERO-COYOACAN POR MARVARTE Y POR PORTALES-Subida: Abasolo, 5 de Feb, Talisman, Turquesa, Joya, Zafiro, Agata, Via F.C.Norte 116, 18de Marzo, Inguaran, Rastro, Canal del Norte, Zapata, Gral.Quijano, Canal de Sn.Lazaro, Av.Ixtlaccíhuatl, C.Snta.Ana, E.Carranza, Sidar y Rovirosa, Morazan o Balbuena, Coquilapan, Arte.83, Compas Calz.Morelos, Chabacano, Jose Ant.Torres, Prol.Davalos, Calz.Tlalpan, Obrero Mundial, (aquí una corrida se va por Marvarte y otra por Portales).La de Marvarte va por Obrero Mundial, Calz.Niño Perdido, Morena, Mitla, Casas Aleman, San Borja, Mancera, Pilares, Av.Coyoacan, Av.

Mexico, Ayuntamiento, Av.Juarez, Vallarta, Jardin Concepcion, Terminal. La de Portales sigue por Calz.Tlalpan Bismard, America, Laura, Chapultepec, Pachuquilla, Calle 10, Independencia, Encarnacion, Calz. San Simon, Reforma Necaxa, Odesa, Av.Popocatepetl, Centenario, Xicotencatl, Allende, Hidalgo, Vallarta, Jardin, Concepcion, Coy.Term

PERALVILLO-BELEN-Subida-Pte. Gerostiza, Av.Peralvillo Brasil, Monte Piedad, Zocalo, 16 de Sept. Independencia Revillagigedo, Arcos de Belen, Av.Chapultepec, Bosque Chapultepec. Terminal-BAJADA-Parte Bosque Chapultepec, Av.Chapultepec, Arcos de Belen, Luis Moya, Art.123, V. Carranza, Universidad, Corregidora, Zocalo, Seminario, Argentina, Jesus Carranza, Gerostiza. Terminal.

PERALVILLO-CENTENARIO Y SN.JOAQUIN-Subida-Pte. Calz. Vallejo, Schubert, Debussy, Felipe Villanueva, Consulado, Calz.Guadalupe, Av. Peralvillo, Brasil, Monte Piedad Zocalo, Moneda, Zapata, Rosario, Sn.Lazaro, Morazan.Terminal-BAJADA-Pte.Sn.Lazaro, Rosario, Corregidora, Zocalo Seminario, Argentina, Jesus Carranza, Canal del Norte, Calz.Gpe., Consulado, Misterios, Mozart, J.Constantino, Beethoven, Debussy, Schubert, Calz.Vallejo, Terminal. Nota esta ruta se alterna-1 sube por Villanueva y baja por Beethoven y otro sube por Beethoven y baja por Villanueva.

PERALVILLO-COZUMEL POR GUERRERO-Subida-Pte.Gerostiza, Av.Peralvillo, Bocanegra, Sta.Ma.Redonda, Camelia, Gro Violeta, Zaragoza, Mina, Buena Vista, Ponciano Arriaga, Plaza Republica, Vallarta, Madrid, París, Paseo Reforma Insurgentes, Hamburgo, Varsovia, Av.Chapultepec, Cozumel, Terminal-BAJADA-Pte.Cozumel, Av.Chapultepec, Varsovia, Hamburgo, Insurgentes, Paseo Reforma, París, Madrid, Artes, Lafragua, Plza.Republica, Ponciano,Arriaga Buena Vista, Mina, Zaragoza, Violeta, Guerrero, Camelia Sta.Ma.Redonda, Bocanegra, Peralvillo, Estanquillo, Jesus,Carranza, Gerostiza. Terminal.

PERALVILLO-SAN LUIS-Subida-Pte. Gerostiza, Av.Peralvillo, Brasil, Monte de Piedad, 16 de Sept. Indep; Revillagigedo, Victoria, Morelos, Paseo Reforma, Versalles, Atenas, Lisboa, Londres, Havre, Cordoba, San Luis Potosi, Insurgentes, Terminal.BAJADA-Pte. Insurgentes, Queretaro, Tonala, Insurgentes, Puebla, Cordoba, Havre, Córdoba, Lisboa, Prim, Abraham Gonzalez, Atenas, Bucareli, Ayuntamiento, S.J.de Letran, V.Carranza, Universidad, Corregidora, Zocalo, Seminario, Argentina, Jesus Carranza, Gerostiza, Terminal.

PVLLO-DONCELES-PRO-HOGAR-Subida: Calz.Viga, Topacio, Mesones, Pino Suarez, Zocalo, Doncelas, Leyva, Sta.Ma. Redonda, Mercado, Lerdo, San Simon, Heroes, Calz.Vallejo, Av.Central, Calle 19, Calle 5, Metalurgicos, Norte 46, Poniente 122, Coltongo. Terminal.

PVLLO-DONCELES-PANAMERICANA- El mismo recorrido hasta Vallejo camino a Laredo, Norte 112, Calz.Sta.Cruz, Coltongo. Terminal.

PVLLO-SAN JUAN-PRO-HOGAR-Sale de Calz.Viga, Topacio, Mesones, Aldaco, Plz.Viscaínas, Letran, Luis de Alarcon Leyva, Sta.Ma. Redonda, Mercado, Lerdo, San Simon, Prol Heroes, Calz.Vallejo, Cuitlahuac, Ceylam, Norte 46, Poniente 122, Coltongo. Terminal.

PERALVILLO-VALLEJO-Subida-Parte de San Lázaro, Soledad, Limon, Corregidora, Zocalo, Seminario, Argentina, Jesus Carranza, Canal del Norte, Calz. Guadalupe, Clavel, Calz.Misterios, Donizetti, Meyerbeer, Prol. Insurgentes, Norte 112, Latoneros, Central Sur, Calle 19, Col Potrero del Llano, Terminal-BAJADA-Pte.de Col.Potrero del Llano, Calle 12, Central Sur, Calle 112, Prol.Insurgentes, Meyerbeer, Donizetti, Calz.Misterios, Clave, Calz.Guadalupe, Av.Peralvillo, Brasil, Monte de Piedad, Zocalo, Moneda, Zapata, San Lázaro. Terminal.

PERALVILLO-VIGA-BALBUENA-Subida-Pte. Calz. Vallejo, Calz.Monda, Av.Peralvillo, Brasil, Monte Piedad, Zocalo 5 de Febrero, Fray S.Teresa de Mier, Calz.Balbuena. Terminal-BAJADA-Pte. Balbuena, Fray S.Teresa de Mier, Pino Suarez, Zocalo. Seminario. Argentina, Jesus Carranza, Canal del Norte, Calz.Monda, Calz.Vallejo. Terminal.

PIEDAD-PUEBLO-Subida-Pte. Balbuena, Corregidora, Zocalo, 5 de Febrero, Uruguay, Victoria, Revillagigedo, Arcos de Belen, Tolsa, Bucareli, Piedad, Calz. C.Mundial Resal. Romero Terreros. Nesal.Terminal-BAJADA-Pte.Nesal.

SANTIAGO-ALGARIN-Subida-Parte Santiago, Glal; Allende Bolivar Algarin.Terminal-BAJADA-Pte.Algarin, Bolivar, Mier de Teresa, I.la Catolica, Rep.Chile, Comonfort, Plaza Santiago. Terminal.

STA.JULIA-PENSIL-Subida-Pte. Soledad, Jesus Ma; Corregidora, Zocalo, 5 de Mayo, Ang.Peralta, Hidalgo, Puente Alvarado, San Cosme, Calz.Mex-Tba; Tlalec, Atzayacatl, Laguna Guzman, Laguna Terminos, Marina Nacional, Gral. Escobedo, Lago Bolsena, Lago Neur, Lago Erne, Lago Urmina, Lago Mesa, Lago Balado, Lago Molino, Lago San Pedro, Terminal-BAJADA-Lago San Pedro, Molino, Salajo, Mesa, Urmina, Guzman, Atzayacatl, Tlalec, Calz.Mex-Tba; San Cosme, Puente Alvarado, Rosales, Colon, Dr.Mora, Hidalgo, Tacuba, Palma, Madero, Zocalo, Moneda, Zapata, San Marcos, Soledad, Terminal.

JULIA-SANATORIO-Subida-Pte. lo mismo que "Sta. Julia-Pensil" hasta Calz.Mex-Tba. Lago Patzcuaro, Lgna. Je[illegible], Marina Nacional, Gral.Escobedo, M.Cervantes, Olavedra, Sanatorio. Terminal-BAJADA-Por Cervantes Casadra, Gral.Escobedo, Marina Nacional, Laguna Terminos, Lago Patzcuaro, Calz.Mex-Tba; San Cosme, Puente Alvarado, Rosales, Colon, Dr.Mora, Hidalgo, Tacuba, Palma, Madero, Zocalo, Moneda, Zapata, San Marcos. Terminal.

STA.MARIA-LA ROSA- Subida- Pte. Zocalo, 16 de Sept; Sn.J. de Letran, Ruiz de Alarcon, Peralta, Hidalgo, Puente de Alvarado, Buenavista, Heroes Ferr. de la Revolución, Martinez, Ancona, Cedro, Calz.Nonoalco, Calz.Gallos, Terminal-BAJADA-Pte. Calz. Gallos, Calz.Nonoalco, Cedro, Ancona, Fresno, Sor J.I. de la Cruz, Ciprés, Amado Nervo, Dr. Martinez, Heroes Ferr. de la Rev. Buenavista, Puente Alvarado, Rosales, Colon, Dr.Mora, Hidalgo, Tacuba, Monte Piedad, Zocalo. Terminal.

STA.MARIA-MIXCALCO VIA ARTES-Subida-Pte. Imprenta, San Ant. Tomatlan, F.C.Cintura, Alarcon, Mixcalco, Lerto, Jesus Ma. Corregidora, Zocalo, 16 de Sept. Independencia, Dolores, Av.Juarez, Paseo Reforma, Artes, Serapio Rendon, Sta.Ma.Rib. Diaz Miron, Pino, Carpio, Ciprés Calz. Nonoalco. Terminal-BAJADA-Pte. Nonoalco, Ciprés, San Cosme, Serapio Rendon, Artes, Donato Guerra, Art.123 V. Carranza, Universidad, Corregidora,Zocalo, Moneda,Zapata, F.C.Cintura, Sn.Ant.Tomatlan, Imprenta. Terminal.

STA.MA.MIXCALCO-VIA CEDRO-Subida-Parte Imprenta, San Ant. Tomatlan, F.C.Cintura, Alarcon, Mixcalco, Justo Sierra, Doncelas, Aq.Serdan, Hidalgo, Puente Alvarado, San Cosme, Cedro, Ancona, Terminal-BAJADA-Pte.Ancona, Dr. Martinez, Heroes Ferr. de Revolucion, Buenavista, Puente Alvarado, Rosales, Colon, Dr.Mora, Hidalgo, Tacuba, Palma, Madero, Zocalo, Moneda, Zapata, Santisima, Negrete, F.C.Cintura, Sn.Ant.Tomatlan, Imprenta. Term.

STA.MA.MIXCALCO-VIA DONCELES- Subida-Pte. Imprenta, San Ant.Tomatlan, F.C.Cintura, Alarcon, Mixcalco, Justo Sierra, Doncelas, Aq.Serdan, Hidalgo, Puente Alvarado, San Cosme, Sta.Ma.Rib. Diaz Miron, Pino, Carpio, Ciprés Nonoalco, Terminal-BAJADA-Pte.Calz.Nonoalco, Ciprés, S.J.I.de la Cruz, Sta.Ma.Rib; San Cosme, Puente Alvarado, Rosales, Colon, Dr.Mora, Hidalgo, Tacuba, Guatemala, Mixcalco, Miguel Negrete, F.C.Cintura, San Ant. Tomatlan, Imprenta. Terminal.

STA. MARIA-MORELOS-POR PULLO-Subida-Pte. Cedro, Calz. Nonoalco, Lerdo, Mercado, Almacenes, Santiago, Tlalco; Constancia, Av.Trabajo, F.C.Cintura, San Ant.Tomatlan, Imprenta. Terminal-BAJADA-Pte.por el mismo recorrido.

STA.MARIA-ROMA, VIA OAXACA-Subida-Pte. Nogal, Diaz Miron, Ciprés, San Cosme, Serapio Rendon, Artes, Ramon Guzman, Est.Colonia, Insurgentes, Oaxaca, Parque España Sonora, Av. Mexico, Cacahuamilpa. Terminal-BAJADA- Por Av. Mexico, Cacahuamilpa, Alv.Obregon, Av. Cuauhtemoc, Bucareli, Rosales, Colon, Humboldt, Hidalgo, Pte.de Alvarado, San Cosme, Sta.Maria, Diaz Miron, Nogal.Terminl.

STA.MA.-ROMA VIA CUAUHTEMOC-Subida-Parte de Nogal, Diaz Miron, Ciprés, San Cosme, Puente Alvarado, Rosales Bucareli, Cuauhtemoc, Alv.Obregon, Cacahuamilpa, Av. Mexico. Terminal-Bajada-Pte. Av. Mexico, Cacahuamilpa, Insurgentes, Est.Colonia, Ramon,Guzman, Artes, Serapio Rendon, Sta. Ma.Rib; Diaz Miron, Nogal. Terminal.

STA.MA.IA-TACUBAYA-Subida-Pte. Nogal, Diaz Miron, Ciprés, San Cosme, Schulte, Guillermo Prieto, Rosas Moreno. Panuco. Rhin. Niza. Insurgentes, Av. Chapultepec.

Calz. Tacubaya, Jalisco, Marti, Revolucion, Alameda, Martires de la Conquista, Jalisco, Puente Cuernavaca. Terminal-BAJADA-Pte. Puente Cuernavaca, Jalisco, Marti, Revolucion, Calz.Tacubaya, Av.Chapultepec, Insurgentes, Niza, Rhin, Panuco, Rosas Moreno, Guillermo Prieto, Serapio Rendon, Sta.Ma.Ribera, Diaz Miron, Nogal. Terminal

SUCRE-ZOCALO (1ª Clase) Sale de 20 de Nov. V.Carranza Zocalo, 5 de Mayo, B.Artes, Hidalgo, Dr.Mora, Danilio Vadillo, Mariscal, Emparan, Ejdo, Plaza Republica, Valdallarta, Madrid, Barcona, Insurgentes, Londres, Av.Chapc; Calz.Tacubaya, Escutia, Lerdo, Amsterdam, Michoacan, Av Mexico, Chilpancingo, Av.Coyoacan, Xola, Amores, Mariscal Sucre, Diagonal San Antonio, Niño Perdido, Juan A. Mateos, I. la Catolica, Tercera de Mier, 20 de Nov. Ida y vuelta por el mismo recorrido.

TACUBA-DIANA-Subida-Parte por el mismo recorrido que "Panteones" hasta Mar Mediterraneo, donde toma por Mar Tirreno, Mar Azof, Jardin Diana, Gfo.Galves, Gfo.Mexico, Lago Superior, Lago San Lorenzo, Calz.Mex-Tba; Panteones, Terminal-BAJADA-Pte. Panteones, Calz. Mex-Tba; Gfo San Lorenzo, Lago Superior, Gfo. Mexico, Calz. Mexico-Tba; y sigue el regreso de Panteones.

TACUBA-PANTEONES-Subida-Parte Plaza T.Quintero, Rodrigues, Puebla, Corregidora, Zocalo, 5 de Mayo, Angela Peralta, Hidalgo, Puente Alvarado, San Cosme, Calz.Mex-Tba; Mar Mediterraneo, Av. Atzico; Calz.Mex-Tba; Panteones. Terminal-BAJADA-Pte. Panteones, Calz.Mex-Tba; San Cosme, Puente Alvarado, Rosales, Colon, Dr. Mora, Hidalgo, Tacuba, Palma, Madero, Zocalo, Margil, M. Doblado, J.J.Herrera, Plaza T.Quitero. Terminal.

TACUBA-TACUBAYA-Subida-Pte. de Prda. Tacuba, Calz. Mex-Tba; Escuteda, Calz. Fundicion, Campos Elisecos, Calz Chivatito, Molino del Rey, Parque Lira, Plaza Cartagena Jalisco, Progreso, Insgtes; Yosemite, Napoles, Nebraska Alabama, Pensilvania, Georgia, Mississippi, Av. San Ant. Ciudad Deportes. Term. Ida y vuelta el mismo recorrido.

TACUBAYA-CHORRITO OBS.Subida-Pte. Plaza San Lazaro, Plaza Soledad, Soledad, Correo Mayor, Corregidora, Zocalo, 5 de Febrero, Uruguay, Victoria, Morelos, Bucareli, Av. Chapultepec, Av. Oaxaca, Plaza Miravalle, Durango, Mazatlan, Juan Escutia, Calz. Tbya. Gob.Moran. Parque Lira, Observatorio, Ex-Arzobispado, Terminal-BAJADA- Pte Ex-Arzobispado, Observatorio, Parque Lira, Gob. Muzquiz Calz. Gral. Bernard, Escutia, Mazatlan, Durango, Plz. Miravalle, Oaxaca, Av.Chapultepec, Cuauhtemoc, Bucareli Art. 123, V.Carranza, Universidad, Corregidora, Zocalo, Moneda, Zapata, Plaza San Lazaro, Terminal.

TACUBAYA-ESCANDON- Subida-Pte. Plaza San Lazaro, Plaza Soledad, Soledad, Correo Mayor, Corregidora, Zocalo, 5 de Febrero, Uruguay, Victoria, Morelos, Bucareli, Av. Chapultepec, Oaxaca, Nuevo Leon, Sindicalismo, Marti, Revolucion, Alameda, Tacubaya, Martires de la Conquista Jalisco, Puente Cuernavaca, Terminal-BAJADA-Pte. Puente Cuernavaca, Jalisco, Progreso, Sindicalismo, Nvo. Leon, Oaxaca, Av.Chapultepec, Cuauhtemoc, Bucareli, Art.123, V.Carranza, Universidad, Zocalo, Moneda, Zapata, San Lazaro. Terminal.

TACUBAYA-SN. PEDRO-VIA TAMAULIPAS. Subida-Pte.Plaza San Lazaro, Plaza Soledad, Soledad, Correo Mayor, Corregidora, Zocalo, 5 de Febrero, Uruguay, Victoria, Morelos, Bucareli, Av.Chapultepec, Oaxaca, Tamaulipas, Benj.Franklin, Revolucion, Puente Morena, Av. Tres, Wateau, Holbein, Augusto Rodin. Plaza Gomez Farias, Terminal. BAJADA-Pte. Plaza Gomez Farias, Augusto Rodin Holbein, Wateau, Av.Tres, Puente de la Morena, Revolucion, Franklin, Tamaulipas, Oaxaca, Av.Chapultepec, Bucareli, Art.123, V.Carranza, 20 de Nov. Zocalo, Moneda, Zapata, San Lazaro. Terminal.

TBYA.MIXCOAC-V. OBREGON-Subida-Parte Plaza San Lazaro Plaza Soledad, Soledad, Correo Mayor, Corregidora, Zocalo, 5 de Febrero, Uruguay, Victoria, Morelos, Bucareli, Av. Chapultepec, Oaxaca, Plaza Miravalle, Durango, Veracruz, Calz. Tacubaya, Jalisco, Revolucion, Plz.Carmen, Plz. San Jacinto, camino a Tizapan. Terminal BAJADA-Pte. de Tizapan, Plz. San Jacinto, Plz. Carmen, Av. Sn.Angel, Sagredo, Campana, Revolucion, Jalisco, Calz. Tacubaya, Veracruz, Durango, Plz. Miravalle, Durango, Jalapa. Av. Chapultepec, Bucareli, Art. 123, V.Carranza

de Revisadero, Zocalo. Terminal.
TLALNAL-Subida-Pte. Soledad, Senda Sa. Corregidora,
calo, 5 de Febrero, Chimalpopoca, San Ant. Abad, Cala
alpan, Terminal. BAJADA-Por el mismo recorrido.
URBANAS-Circuito: Sale de Henry Ford, Excelsior, Real
l Monte, Sn.Rafael, Tenoxtitlan, (o camino a Laredo),
lava, Calle 13, Guitlahuac, a Clavería, Mar Amarillo,
r Egeo, Mar Celebes, Mar Blanco, Lago Tus, Lgo.Garda,
o.Mayor, Lago Alberto, Lgo. Manguevelo, Ejito.Nacnl,
quimides, Pdte.Masarik, Gral.Escomdo, Fuente Diana,
. Chapultepec, Gral. de los Santos, Alumnos, Gral.Cano
al. Leon, Gob.Rebollar, Gob.Moran, Parque Lira, Gob.
uis, Ermita, Progreso, Civilizacion, Marti, Revolución
lle 16, Alabama, Pensilvania, San Antonio, Polonia,
. Borje atas, Beistegui, Tajin, Torres Adalid, Av.
apulte aura, Ant. Maura, 110 Sur, Calz.Hidalgo,
g.Nac , Xicaltenco, Obregon, Corregidora, Hidalgo,
pendencia, Rio Frio, Nicolas Romero, 5 de Mayo, Nic.
o, Morazan, Parq.Malbuena, Calz.Puebla, Jesus Garna
Carranza, Norte 129, Blvd.Aviacion, Peñon de los baños
ruecos, Africa, Corea, Oficios, Floricultura, Canal
. Norte, Inguaran, Rastro, 16 de Marzo, Norte 115,
ry Ford, Terminal. Ida y vuelta el mismo recorrido.
ILLA OBREGON-BELLAS ARTES 1ª Clase. Pte. de Bellas
es, Av.Juarez, Ejido, Plz.Republica, Gomez Farias,
on Guzman, Garona, Insurgentes, Hasta Villa Obregon,
, Plz. Carmen. Terminal. Regresa por Madero, San Ja-
o, Dr. Galvez, Insurgentes, Garona, R.Guzman, Gomez
las, Plaza Republica, Ponciano Arriaga, Edison, Co-
. Dr. Mora, Hidalgo, Angela Peralta, Bellas Artes T.
ILLA MADERO-TACUBAYA POR TACUBA- Salida- Romero Ru-
, Calz. Misterios, Garrido, Habana, Buen Tono, Cons-
tino, Donizetti, Misterios, Clave, Calz. Guadalupe,
Consulado, Villanueva, Wagner, Calz.Ronda, Calz.Va-
dq, Calz.San Simon, Calz.Tenochtitlan, Olivo, Carpio
res, Calz. Nonoalco, Calz. Galleos, Maestros, Calz.
-Tba, Mar Mediterraneo, Garcansonica, Siam, Calz.
-Tba, Calz.Naucalpan, Ingenieros Militares, Defensa
ional, Av. Castillo de Chapultepec, Paseo Reforma,
.Chivatito, Esteva, Muzquiz, Terminal. De Chorrito
resa por el mismo recorrido.
ILLA MADERO-Subida-Parte Zapata, Santísima, Margil,
dada Academia, Corregidora, Zocalo, Seminario, Ar-
tina. Jesus Carranza. Canal del Norte. Calz. Guada-
, Corzo, Villada, Morelos, Plaza Hidalgo, Terminal-
DA-Parte Plaza Hidalgo, Corzo, Calz.Guadalupe, Av.
lvillo, Brasil, Cuba, Allende, Bolivar, V.Carranza,
ersidad, Corregidora, Zocalo, Moneda, Zapata. Term.
ILLA MADERO-CARRERA-Subida-Parte Zapata, Santísima,
il, Soledad, Academia, Corregidora, Zocalo, Semina-
Arg , Jesus Carranza, Canal del Norte, Calz.
lupe ze, Villada, Hidalgo, Abasolo, Martín Ca-
Terminal-BAJADA-Parte 5ª. Martín Carrera, Abaso-
ón. Aldama, Jardín Juarez, Corzo, Calz. Guadalupe
Peralvillo, Brasil, Zocalo, Moneda, Zapata, Terminal
ILLA MADERO-INDUSTRIAL-Subida-Parte, Zapata, Santísi
argil, Soledad, Academia, Corregidora, Zocalo, Se-
rio, Argentina, Jesus Carranza, Canal del Norte,
Guadalupe, Progreso, Cruz Azul, Necaxa, Calz. Gpe.
zuma, 5 de Febrero, 4ª. Montiel, Hidalgo, Iturbide
Febrero. Terminal-BAJADA-Parte 5 de Febrero, Monte
Calz.Guadalupe, Necaxa, Cruz Azul, Progreso, Rio
, Calz. Guadalupe, Peralvillo, Brasil, Cuba, Allen
olivar, V.Carranza, Universidad, Corregidora, Zo-
Moneda, Zapata. Terminal.
LA OBREGON-INSURGS-Subida-Parte Plaza S. Lázaro,
Soledad, Soledad, Correo Mayor, Corregidora, Zo-
5 de Febrero, Uruguay, Victoria, Morelos, Bucare-
v. Chapultepec, Insurgentes, La Paz, Plaza Carmen,
Sn.Jacinto, Camino a Tizapan, Terminal-BAJADA-Par
mino a Tizapan, Plaza Sn.Jacinto, Plaza Carmen, La
Insurgentes, Av.Chapultepec, Av.Cuauhtemoc, Bucare
rt.123, V.Carranza, Universidad, Corregidora, Zo-
Moneda, Zapata, Plaza San Lazaro. Terminal.
EYES Y LOMAS PRADO NORTE- Estos camiones hacen el
recorrido que los Lomas de la Estacion, Huastecas
tro de la ciudad y dentro de la Colonia lo hacen
tido contrario.

SUBIDA-Paseo Reforma, Prado Norte, Montes Himalaya, Alpes, Monte Everest, Sierra Nevada, Paseo Reforma, Sierra Tarahumara, Blvd. Virreyes, Prado Sur.
XOCHIMILCO-Subida-Pte. Academia, Corregidora, Zócalo, 5 de Febrero, Lucas Alaman, Calz. San Ant. Abad, Calz. Tlalpan, Churubusco, Calz. San Ant. Coapa, Huipulco, Calz. Tepepan, Calz. La Noria, Calz. San Marcos, Jardin Alemania, Xochimilco. Terminal-BAJADA-Parte Xochimilco, Jardin, Hidalgo, Calz. San Marcos, Calz. La Noria, Calz. Tepepan, Huipulco, Calz. San Ant.Abad, Pino Suarez, Zocalo, Moneda, Academia. Terminal.
ZARAGOZA-MERCED-VIA S.J.LETRAN-Subida, Parte de Holdan, Carretones, Sto. Tomas, Misioneros, Plz.J.J.Baz, Zaones, Viscainas, S.J.Letran, Ruiz de Alarcon, Aq.Serdan, Av.Leyva, Stg. Ma. Redonda, Mercado, Lerdo, M.M. Gonzalez, Prol. Heroes, Terminal-BAJADA-Parte Prol. Heroes, M.M.Gonzalez, Lerdo, Magnolia, Galeana, Mina, Bel Dominguez, Brasil, Zocalo, Moneda, Correo Mayor, Rep. Salvador, Sto.Tomas, Carretones, Holdan, Terminal.
ZARAGOZA-MONTE ALTO-Subida-Parte Holdan, Carretones, Stg.Tomas, Misioneros, Plaza J.J.Baz, Mesones, Pino, Suarez, Zocalo, Seminario, Argentina, Donceles, Aq.Serdan, Av. Leyva, Stg.Ma.Redonda, Mercado, Lerdo, M.M. Gonzalez, Prol. Heroes, Monte Alto. Terminal-BAJADA-Parte Monte Alto, Prol.Heroes, M.M.Gonzalez, Lerdo, Magnolia, Galeana, Mina, Bel.Dominguez, Brasil, Monte Piedad Zocalo, Moneda, Correo Mayor, Rep. Salvador, Sto. Tomas Carretones, Holdan. Terminal.

C

NOTAS


B
C
D
E
F
J
K
L
1
2
3
4
TLALNEPANTLA
SAN LORENZO
JACARANDAS
VIVEROS DE LA LOMA
TEPITLACALCO
CIUDAD SATELITE
PROYECTO ANILLO PERIFERICO
VALLE DORADO
VALLE CEYLAN

PLANO DE LA CIUDAD DE MEXICO
Y ALGUNAS COLONIAS DEL EDO DE MEXICO

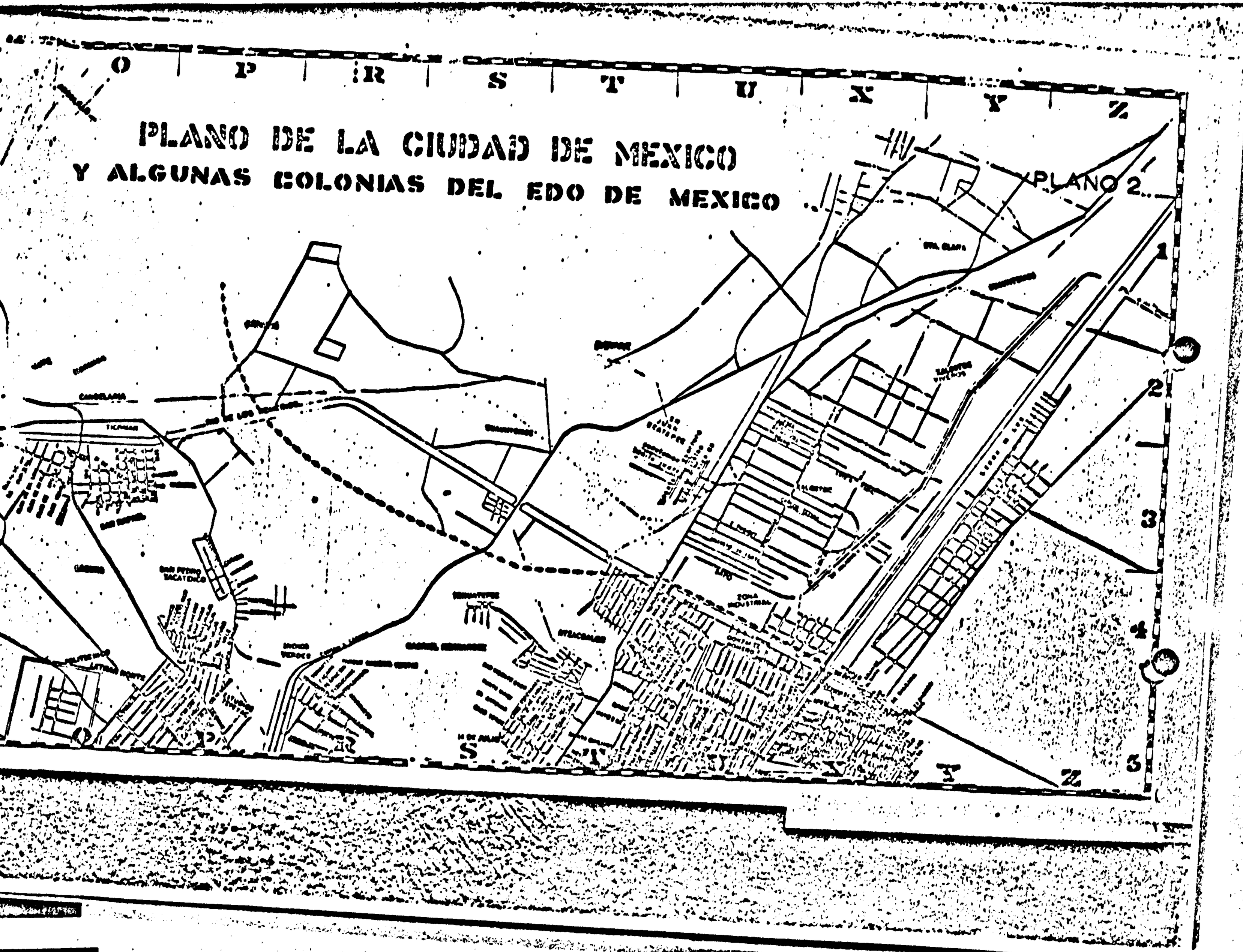

AZCAPOTZALCO
TACUBA
PETROLERA
FLORIDA
IZTACALCO
JAGUEY
AZPETIA
ESTACION DE CARGA DE LOS ANGELES
CALZ. CUITLAHUAC
CALZ. MARIANO
LOMAS HERMOSAS
LOMAS SOTELO
CAMPO MILITAR
LOS AMERICAS
EL MIRADOR
STA MARIA NATIVITAS
SAN BARTOLO
SAN ANTONIO
STA CRUZ ACATLAN
SAN MIGUEL AMANTLA
IZTACALCO
MATAMOROS
INVICHAPAS
ARGENTINA
STA BARBARA
STA CATARINA
COAPITEL
SCALETCHCO
POTRERO DEL LLANO
TRES PRESIDENTES
PATRIA NUEVA
PATRIMONIO
ROCOTILLA
N. MONALCO
BRIGADA MAYAL
LOS REYES
SAN JUAN TLAMIZ
SAN BARTOLO NAUCALPAN
SAN BARTOLO AMEALCO
LOMBARDIA
B
C
D
E
F
G
H
I
J
K
L
3

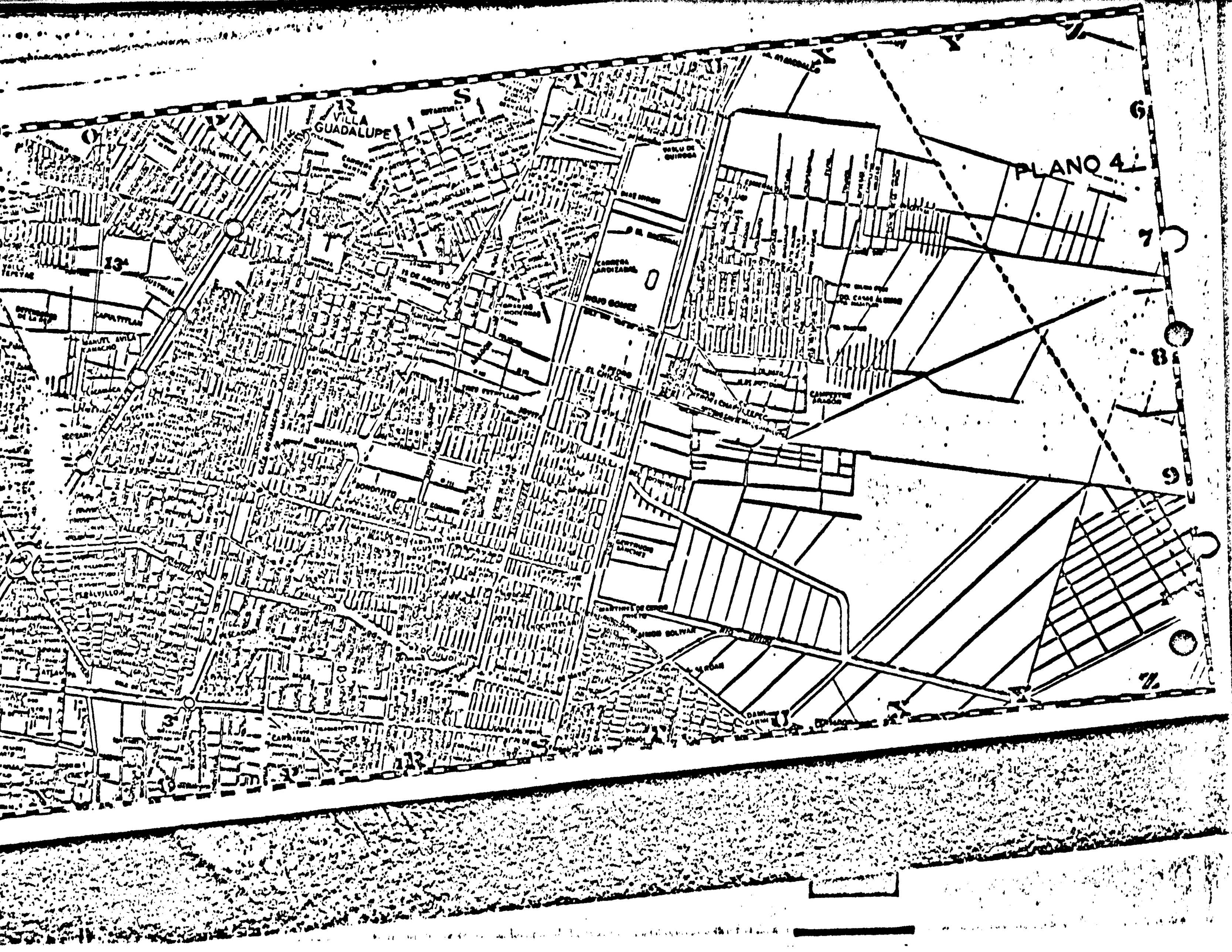
PLANO 4
VILLA GUADALUPE
13ª
7
8
9
6

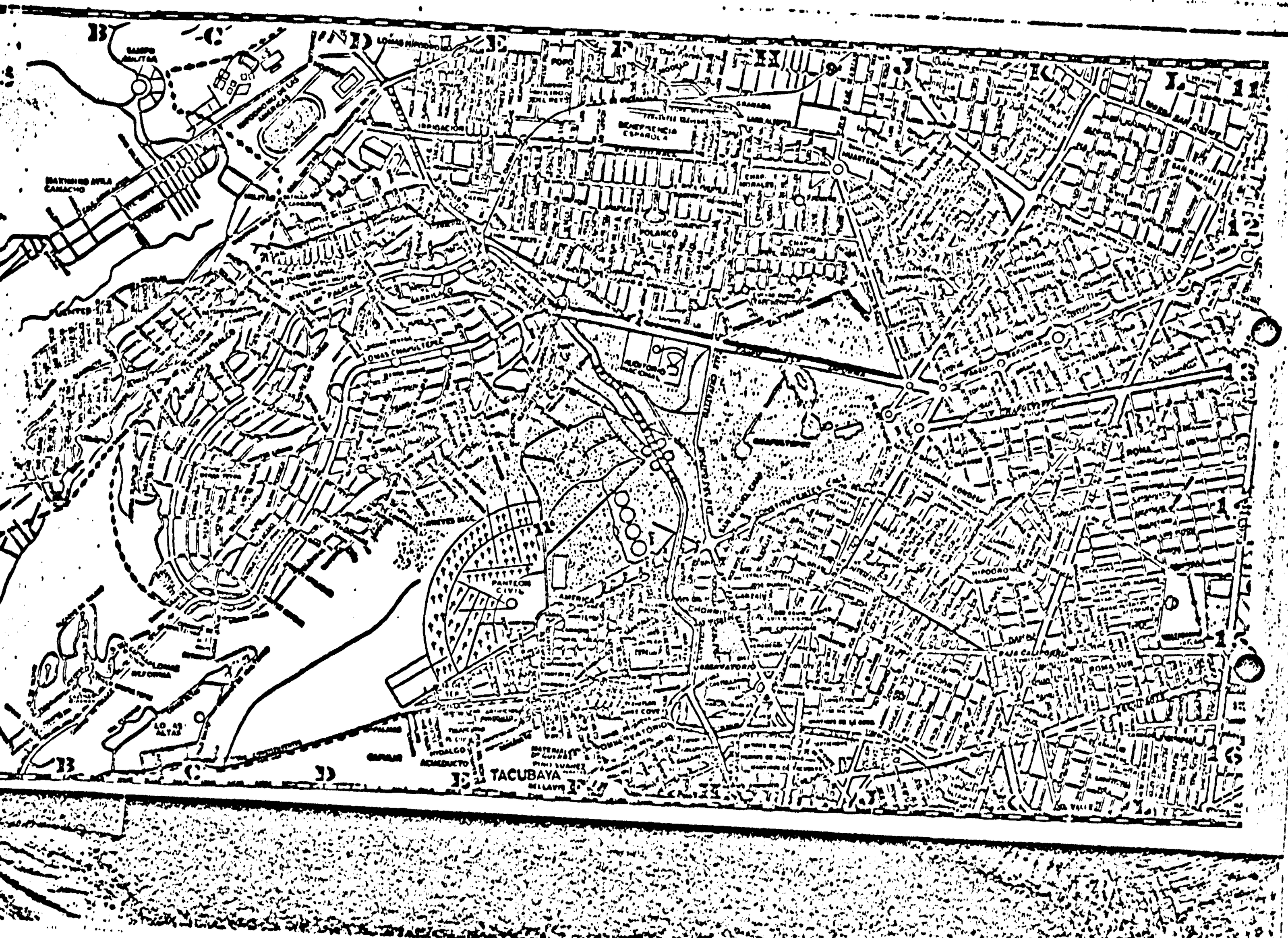
BENEFICENCIA ESPAÑOLA
POLANCO
PANTEON CIVIL
TACUBAYA
HIPODROMO
ROMA SUR
CHAPULTEPEC
ACUEDUCTO
HIDALGO
OBSERVATORIO
CONSTITUYENTES
CHURUBUSCO
IRRIGACION
GRANADA
LOMAS HERMOSO
LOMAS CHAPULTEPEC
BARRANCA SECA
BARRANCO MIXCOAC
LOS ALTAS
LOMAS REFORMA
CAMPO MILITAR
BARRANCO MIXCOAC
CAMACHO
CAMPO MILITAR
BARRIO LOMA
BARRIO PALMAS
BARRIO TEMAMACHUCO
BARRIO TLAPAL
BARRIO TLAPAL
BARRIO TLAPAL

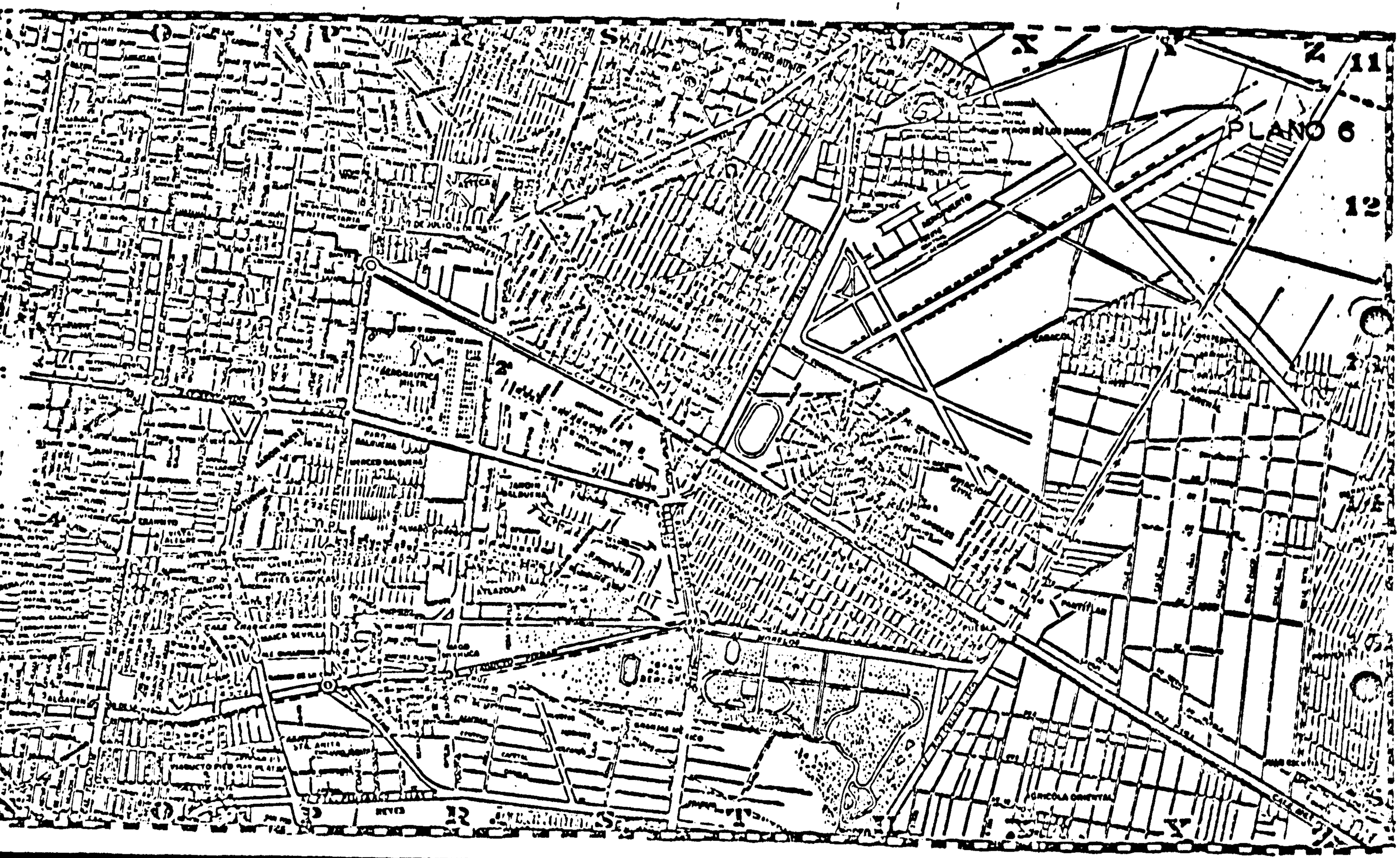
PLANO 6
11
12
X
Y
Z
AERONAUTICA MILITAR
ATLAZOLPA
AGRICOLA ORIENTAL

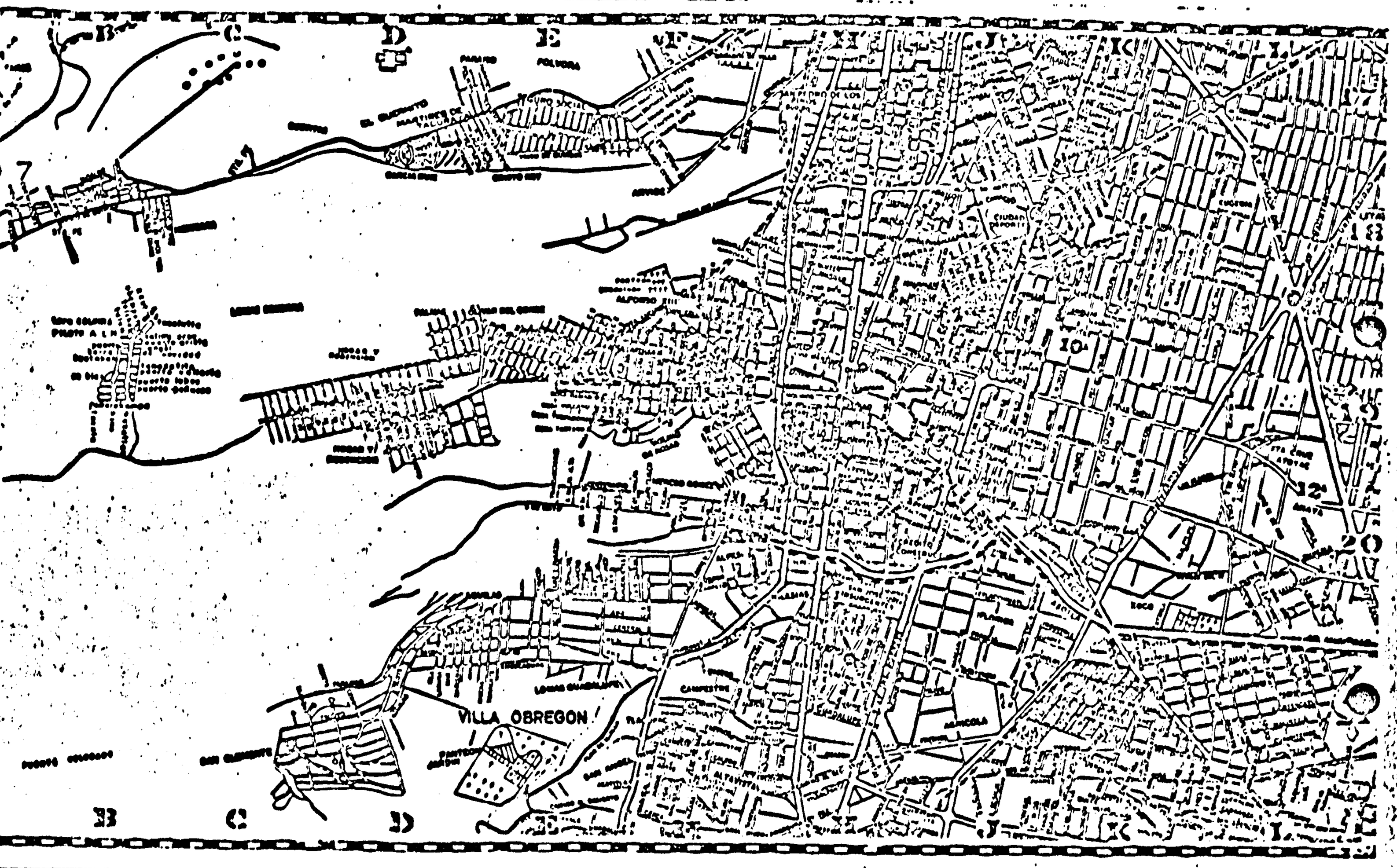
B
C
D
E
F
G
H
I
J
K
L
7
10
12
20
VILLA OBREGON

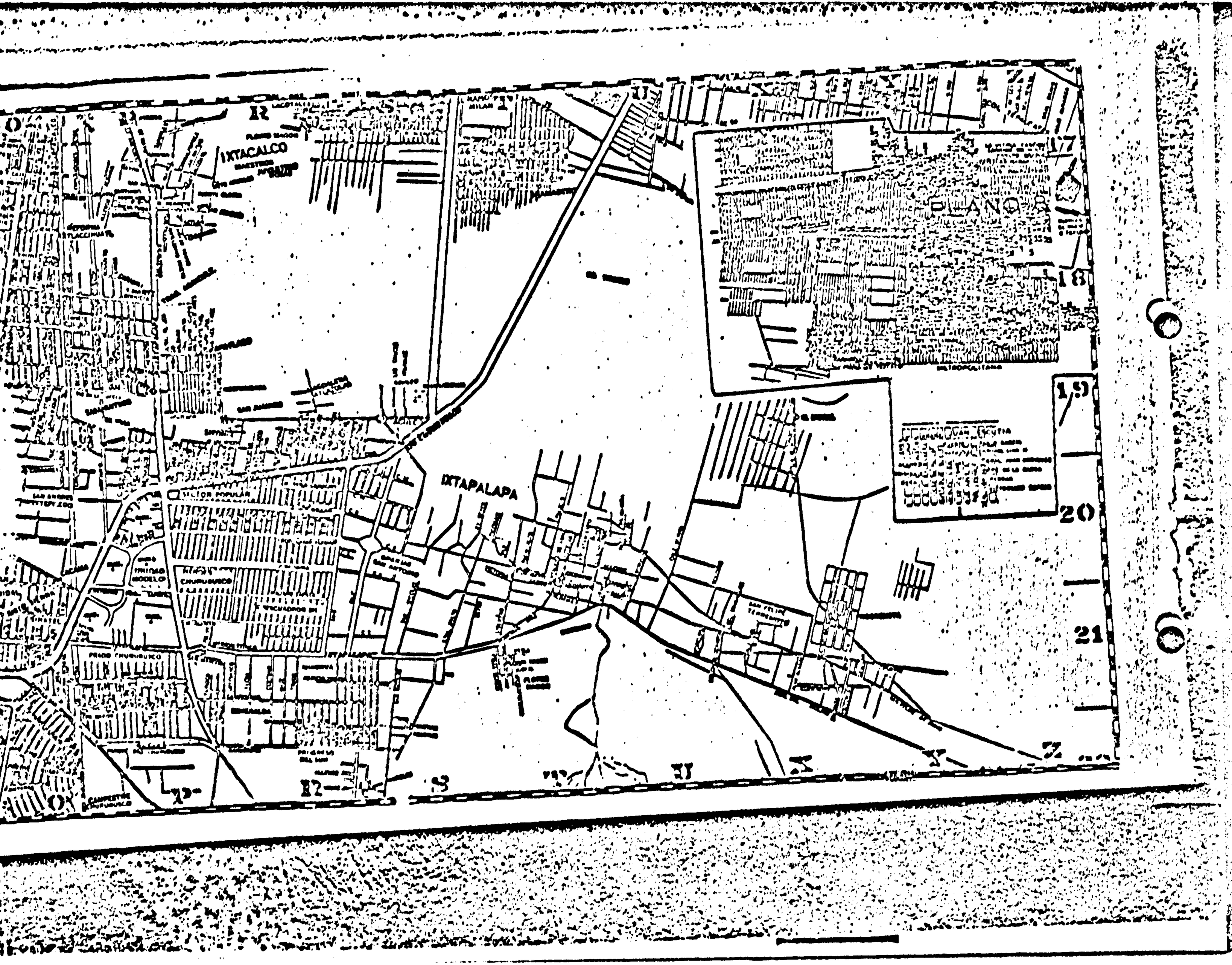
IXTACALCO
IXTAPALAPA
PLANO
17
18
19
20
21
6

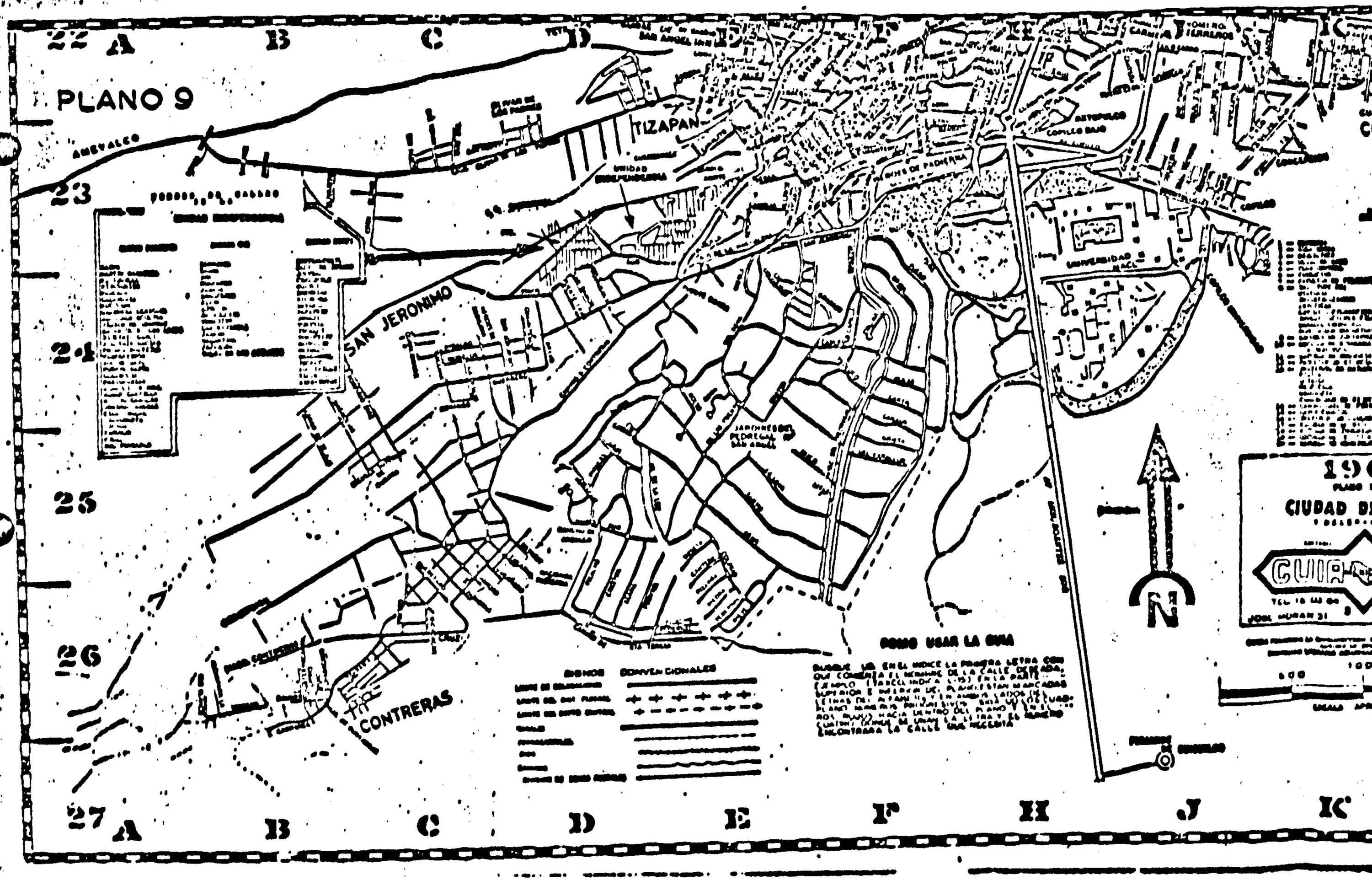
PLANO 9
22 A B C D E F H I J K
23
24
25
26
27 A B C D E F H J K
AMEVALCO
TIZAPAN
SAN JERONIMO
CONTRERAS
UNIVERSIDAD
N
COMO USAR LA GUIA
SIGNOS CONVENCIONALES